

2hrs.

VIAJA CERCA. VIAJA INFORMADO
REGIÓN BAJÍO

Número 10, Marzo 2024



UN VERDADERO PARAÍSO RECONECTA CON LA NATURALEZA

Apartada de la zona urbana de Purísima del Rincón, árboles de gran tamaño, senderos empedrados y hasta una presa hacen de Cañada de Negros un oasis, donde se puede practicar ecoturismo, pasar la noche en una cabaña y visitar una antigua hacienda.

PÁG. 16

TÚNELES EN EL REFUGIO ADÉNTRATE A UNA AVENTURA SIN IGUAL

A casi 10 metros de profundidad del Centro Cultural El Refugio se encuentran los Arcos Hundidos, donde acompañados de un guía es posible conocer la historia de Tlaquepaque.

PÁG 14



CORTESÍA/CULTURA TLAQUEPAQUE

CADEREYTA DE MONTES DONDE LA DEVOCIÓN Y EL TURISMO SE UNEN

Para esta Semana Santa, la tradición religiosa se vive en este municipio de Querétaro, en el cual se ha logrado crear una experiencia espiritual que no tiene comparación.

PÁG 6



IRAIS SANCHEZ

EN IRAPUATO FRESA CRISTALIZADA, DELICIOSO REFERENTE

Un lugar emblemático de Irapuato desde hace 58 años es La Cristalita, que se ha convertido en uno de los más recomendados por visitantes de otros estados y extranjeros. **Pág 10**



Mario Vázquez Raña
Fundador

Paquita Ramos de Vázquez
Presidenta y Directora General

Francisco Torres Vázquez
Vicepresidente Ejecutivo

Francisco José Torres Cano
Director General de Ventas y Estudios Tepeyac

Jesús Sánchez Villarreal
Director General de Administración

Martha Ramos Sosa
Directora General Editorial

Antonio Rodríguez Demeneghi
Director General División Papel

Ebodio Sánchez Rodríguez
Director Nacional de Tecnología

Victor M. Pimentel González
Director Nacional de Recursos Humanos



Eloisa Flores López
Coordinación y ventas

Roberto Iván Gómez Paz
Coordinación editorial

Katía D. Valera Méndez
Andrea Villalobos López
Israel Romero Santiago
Diseño

Myriam Bustos Valtierra
Claudio Francisco Chávez Bermúdez
Edición

Yesica Cadena
Dylan René Damián Corona
Coordinación web

Publicidad y ventas:
eflores@elsoldesanluis.com.mx



PODCAST OEM
COFRE DE
LEYENDAS

La tradición oral de México en relatos que reflejan las costumbres de nuestro país

BAJÍO MEXICANO

DESTINO TURÍSTICO IMPRESCINDIBLE

La región del Bajío es una zona con alto potencial turístico, ya sea por las maravillas naturales con las que cuenta como por la ambiciosa oferta de eventos con que ha logrado forjar en los últimos años, además de otros atractivos que han sido revalorados para proponerlos como nuevos atractivos para las y los visitantes nacionales y extranjeros.

Desde turismo histórico hasta aventuras en la naturaleza, esta región comprendida por estados como Aguascalientes, Querétaro, San Luis Potosí, Zacatecas, Jalisco y Guanajuato se ha logrado erigir como un destino imperdible para todos los amantes del viaje y exploración.

En esta región, la diversidad es la reina indiscutible. Para aquellos que buscan sumergirse en la historia y la cultura, los tesoros que guarda la zona Bajío son invaluable. Basta con visitar Irapuato, en el estado de Guanajuato, para admirar el legado cultural que dejó Salvador Almaraz, considerado el último eslabón del muralismo mexicano, en la tierra que lo vio na-

cer. Cinco murales pueden ser admirados de manera gratuita en el Centro Histórico irapuataense, algo que ninguna ciudad del país posee en su primer cuadro.

Para aquellas personas que en las vacaciones de Semana Santa suelen visitar sitios religiosos, la oferta que ofrece Querétaro, particularmente los municipios de Tolimán y Cadereyta, permite conocer más sobre la llamada "ruta de la fe", todo este circuito que se puede seguir para conocer las misiones religiosas que se postraron en la sierra queretana. Por si fuera poco, estos lugares quedaron asentados en lugares con alta riqueza natural, lo que les convierten en sitios obligados para su visita.

Querétaro también ha ampliado su oferta turística y ahora ha estado impulsado el llamado "astroturismo", pues con la puesta en marcha de su planetario, conocido como El Péndulo, se puede tener una nueva experiencia de viaje, para conocer a fondo cómo está conformado el cosmos, tema que no deja de aportar nuevos conocimientos y por ello este

atractivo se ha colocado como la nueva oferta de visita en ese estado.

Pero su lo que se busca es una experiencia natural, León, Guanajuato, tiene un tesoro natural escondido, la Cañada de Negros, enclavada en lo que es el inicio de la Sierra de Lobos, este territorio que ha logrado permanecer intacto, a pesar del crecimiento industrial con que cuenta el territorio leonés.

Pero más allá de los paisajes y las tradiciones, lo que hace verdaderamente especial a la Región Bajío es la calidez y la hospitalidad de su gente. En cada pueblo y ciudad, los visitantes son recibidos con los brazos abiertos y tratados como parte de la familia. Esta hospitalidad, que es una parte integral de la identidad de la región, convierte cada viaje en una experiencia inolvidable que deja una huella imborrable en la memoria de aquellos que tienen la suerte de visitarla.

Por ello, el Bajío es más que un simple destino turístico, pues es también un tesoro cultural y natural que merece ser explorado y apreciado. Te aseguramos que no te arrepentirás.

OCUPACIÓN HOTELERA MANTIENE REPUNTE

La ocupación hotelera ha marcado una tendencia al alza luego de la pandemia y se ha recuperado casi 20 puntos entre 2021 y 2023 y espera mantener el ritmo en 2024

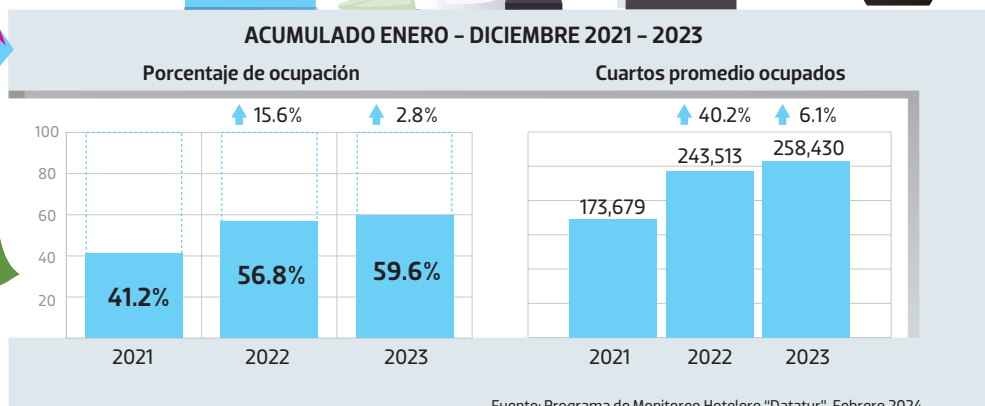
Redacción

LLEGADA DE TURISTAS

Variación porcentual 2023 - 2022

ACUMULADO ENERO - DICIEMBRE

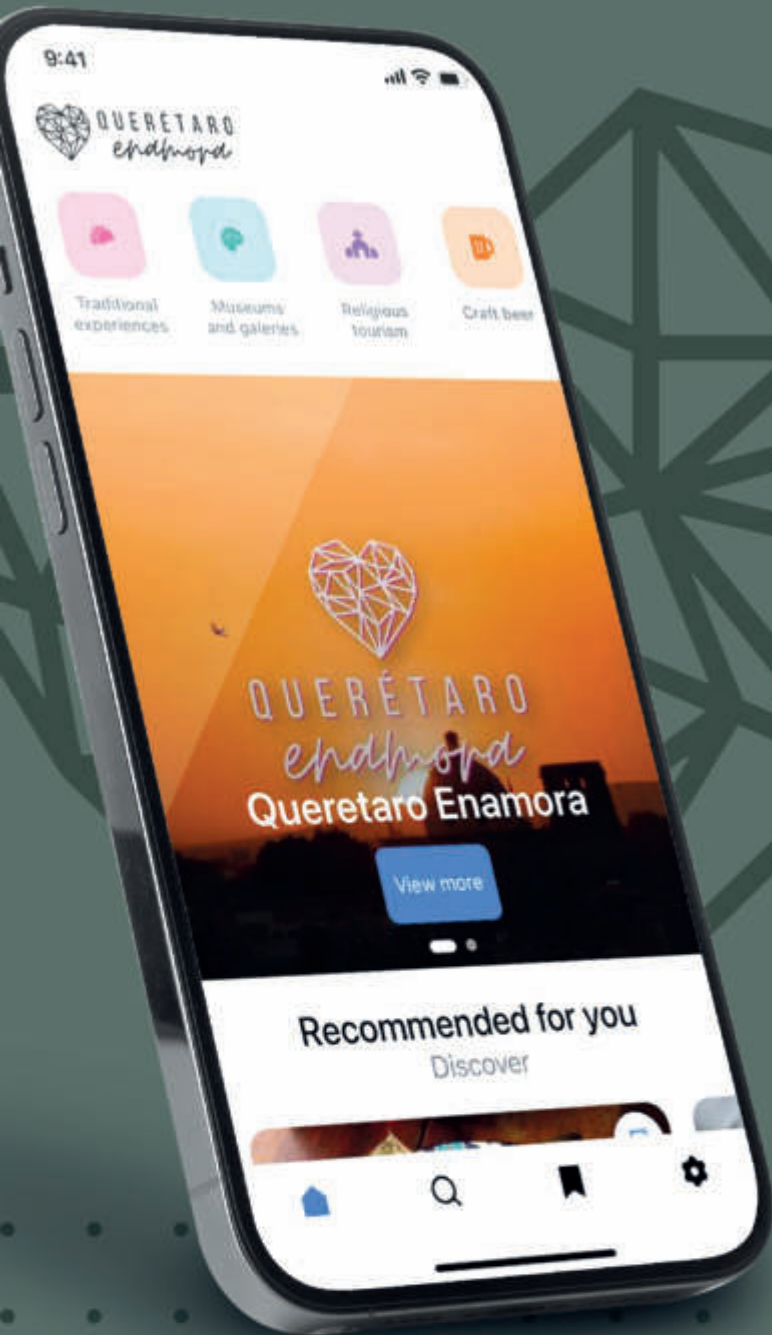
● Nacionales ● Extranjeros



Fuente: Programa de Monitoreo Hotelero "Datatur", Febrero 2024



QUERÉTARO
— MUNICIPIO —



Descarga la App *Querétaro* *Enamora*

📍 Descubre atractivos
y establecimientos
turísticos cerca de ti

Descárgala en:



www.queretarociudad.travel

GUANAJUATO



"Mural De Los Orígenes" con técnica de losas precoladas de mosaicos y piedras naturales

OBRAS DE ALMARAZ VISTEN A IRAPUATO

FÁTIMA ARTON /El Sol de Irapuato

Estas obras se han convertido en un atractivo turístico y referente para quienes visitan la ciudad

El municipio de Irapuato es la única ciudad en todo el país y el mundo que en su Centro Histórico alberga cinco murales de la autoría Salvador Almaraz López, considerado el último eslabón del muralismo mexicano.

Lo mejor de todo ello es que los murales pueden ser observados de manera gratuita y poco a poco la difusión de la historia y significado de éstos ha ido creciendo, con lo cual un recorrido por éstos es ya una visita obligada para los turistas que llegan al Centro Histórico de Irapuato.

Irapuato es el único lugar en el mundo en donde cinco murales de Salvador Almaraz pueden disfrutarse en un radio de menos de un kilómetro.

El primer mural en Irapuato por parte del artista fue elaborado en 1957, denominado "Tierra de las fresas", muestra a una mujer sobre el Cerro del Piloncillo, soste-



Mural de Las Revoluciones

niendo las frutilla representativa de Irapuato entre sus manos, obra que le ganó el reconocimiento popular en Irapuato, este mural hoy se ubica al interior de un restaurante.

Jesús Martín Martínez Hidalgo, historiador perteneciente del departamento cultural del museo Salvador Almaraz, explicó que las obras del artista irapatense son realmente importantes para la ciudad, ya que abonan e impulsan la identidad de la ciudadanía y que además sirven como una ventana al pasado que nos ayuda a aprender de él.

"La trascendencia que tiene la obra mu-

ral del maestro Salvador Almaraz radica en el hecho de que ensalza nuestra identidad, los más conocidos como el de Orígenes y qué decir de la Madre Tierra, en ellos enmarca los elementos que aparecen en nuestro escudo de la Ciudad" explicó.

Narró que los elementos que conforman al mural titulado "Revoluciones" dejó reflejado los sentimientos de los personajes que formaron parte de cada batalla, el cómo cambió la cultura e ideología con el paso del tiempo.

"Es un pasaje de estas etapas que han marcado nuestra historia nacional, el que está dedicado a la conquista, vemos la fuerza plasmada en los rostros de los personajes principales, el dramatismo que hay en ellos pero, no deja de lado también la trascendencia que ha tenido el cambio ideológico de la etapa mesoamericana a la etapa de la colonia", agregó el historiador

Mientras que el mural plasmado en las instalaciones de la Casa de la Cultura Centro refleja la historia artística local y del Estado de Guanajuato, un legado que heredó el muralista a Irapuato y que deja ver un pasado histórico, artístico, cultural, social, político y gastronómico que tiene Irapuato.

MURALES

- **Las Revoluciones** se encuentra al interior de la Presidencia Municipal
- **Orígenes** se ubica en la explanada del Templo del Hospitalito
- **Las Culturas** se localiza en Casa de la Cultura
- **Mural Homenaje** a las razas humanas, está ubicado en el Museo Salvador Almaraz
- **Encuentro Universal** que se encuentra en la troje del Museo de la ciudad

Almaraz es considerado el último eslabón del muralismo mexicano del siglo XX



SEMANA SANTA Y DE PASCUA



PROCESION DEL SILENCIO



Consulta nuestras actividades



PODER EJECUTIVO
DEL ESTADO DE
SAN LUIS POTOSÍ

CULTURA
SECRETARÍA DE CULTURA

FOTOS: IRAÍS SÁNCHEZ

TENGA EN CUENTA

1 EL JUEVES Santo se realiza la solemne procesión que parte desde el templo de Nuestra Señora de Belén, un evento marcado del sincretismo católico arraigado en la región

2 SI ALGO caracteriza a este Pueblo Mágico son sus múltiples templos y capillas oratorias tanto públicas como privadas que guardan un sincretismo desde siglos atrás

QUERÉTARO



Templo de San Pedro y San Pablo, que inició su construcción en 1725.

CAPILLAS, CRUCES, FE Y MISTERIO



Capilla oratoria ubicada en el Cerro Grande

CERCA DE TÍ

ALÍSTATE Y visita Cadereyta, que se encuentra ubicada a 60 minutos de la capital queretana, dando inicio al semidesierto y donde podrás encontrar maravillas naturales

En esta Semana Santa, la tradición religiosa se vive en el municipio de Cadereyta de Montes, Querétaro, donde se ha logrado crear una experiencia espiritual inolvidable.

Si algo caracteriza a este Pueblo Mágico son sus múltiples templos y capillas oratorias tanto públicas como privadas que guardan un sincretismo desde siglos atrás, teniendo como estandarte la Cruz de Ánimas.

Según la tradición que se alberga en el lugar, se indica que cuando un familiar o amigo fallece, su cortejo fúnebre se reúne en estos sitios para despedirse del cuerpo y dejar volar el alma.

En la idiosincrasia católica, la cruz de madera es también conocida como "Cruz de Ánimas" y es la que marca el punto donde se encuentra la tumba del difunto. "Es la encargada de cuidar el cuerpo y el alma, de este modo, permite la redención de los pecados que se hicieron en vida mediante la

TAMARA MEDINA /Diario de Querétaro

Municipios como Tolimán y Cadereyta aún veneran las Cruces de Ánimas, principalmente el Día de Muertos

oración, se cree que sin ella el alma jamás se elevará hacia la eternidad", revela doña Aurora, una nativa del lugar y quien guarda profundo respeto a esta tradición.

¿QUIERES CONOCER MÁS?

Alístate y visita Cadereyta, que se encuentra ubicada a 60 minutos de la capital queretana, dando inicio al semidesierto y donde podrás encontrar maravillas naturales y muchas actividades por realizar.

Si caminas por su Centro Histórico, podrás admirar la arquitectura colonial con edificios barrocos y neoclásicos del Siglo XIII. Frente al Jardín Principal se encuentra el Templo de San Pedro y San Pablo, cuya construcción dio inicio en 1725, por la Orden de Frailes Menores Franciscanos, el altar principal se concluyó en 1731, donde se en-

cuentra un imponente retablo barroco del escultor Pedro de Rojas y es un ejemplo del estilo churrigueresco de Querétaro.

Dentro del mismo predio se ubica el Templo de la Soledad, una construcción de estilo Neoclásico construido en 1828, sus torres se asemejan a las de la catedral de la Ciudad de México.

Cadereyta y sus alrededores como Villa Progreso, La Magdalena, Cerro Grande, entre otros, guardan capillas familiares, muchas utilizadas como graneros, otras ya destruidas, pero muchas aún conservan el culto de estos recintos sagrados; en Semana Santa se realiza el viacrucis y se reza el Santo Rosario tras la resurrección.

Una de las capillas oratorias públicas más conocidas que se puede visitar en el Pueblo Mágico de Cadereyta, se ubica so-



Paseos en tranvía

bre lo más alto del Cerro Grande, una capilla estilo Otomí dedicada a las milagrosas almas solas del Cerro Grande, donde por desgracia se ha utilizado para hacer rituales y vandalismo, pero gracias al gobierno municipal y a los pobladores, continúa de pie y guardando ese misticismo que le han dado los largos años que la mantienen de pie.

zibatá[®] NŌURA

ZIBATA LAND ART ZIBATA LAND ART

UNA CONEXIÓN CON LA NATURALEZA

TERRENOS RESIDENCIALES
DESDE 200M²

UN DESARROLLO MÁS DE
GRUPO SUPRATERRA

ZIBATA.COM



Vive **Semana Santa** en León

Descubre el destino, donde la diversión, la cultura y tradición se unen para crear recuerdos inolvidables para toda la familia! Desde emocionantes aventuras científicas hasta encuentros con la vida silvestre y marina, hay algo para todos en este vibrante y emocionante destino, ¡Vive León!

Comienza tu viaje explorando el Centro de Ciencias Explora, donde grandes y pequeños pueden sumergirse en el fascinante mundo de la ciencia a través de exhibiciones interactivas y experiencias prácticas. ¡Descubre los secretos del universo y diviértete aprendiendo!


Continúa tu aventura en el Acuario Sea Land, donde podrás maravillarte con la diversidad de criaturas marinas de México y el mundo. Desde coloridos peces tropicales hasta fascinantes tiburones, este acuario ofrece una experiencia educativa y emocionante para toda la familia.

Para disfrutar del aire libre, dirígete al Parque Metropolitano de León, donde encontrarás extensas áreas verdes, un lago sereno y una variedad de actividades al aire libre. Desde paseos en bicicleta hasta picnics en familia, este parque es el lugar perfecto para relajarse y disfrutar del paisaje.

No te pierdas la oportunidad de visitar el Zoológico de León, hogar de una amplia variedad de animales exóticos y nativos. ¡Observa a los leones rugir, a los monos jugar y a los elefantes andar como en su hábitat natural!

Por último, explora el encantador Centro Histórico de León, donde la arquitectura colonial, los coloridos mercados y las impresionantes iglesias te transportarán en el tiempo. Disfruta de deliciosa comida local, compra artesanías y sumérgete en la rica historia y cultura de la ciudad sin dejar de visitar cada uno de los eventos que están preparados para ti.

¡Ven y únete a la diversión esta temporada Santa en León ! Unas vacaciones inolvidables te esperan.



LEÓN
GOBIERNO MUNICIPAL

VIVALEÓN
UNA CIUDAD VIVA Y VIBRANTE.

VIVE LEÓN



ASOCIACIÓN MEXICANA DE HOTELES Y MOTELERÍA DE LEÓN



www.leon-mexico.com

ConeturGto

www.leon-mexico.com www.hotelesleon.org.mx



Vuelo en globo



Tequisquiapan

Vuelo en Globo

Lo encontré.

Conoce más en:

queretaro.travel



SECRETARÍA DE
TURISMO

QUERÉTARO

QUERÉTARO

Y ENTONCES, ENCONTRÉ MÉXICO.



DEL 30 DE MARZO AL 7 DE ABRIL
SOLEDAD DE GRACIANO SÁNCHEZ, S.L.P.

¡Gran variedad en la Muestra Gastronómica!

GRATUITOS

¡Conciertos! ¡Funciones de Circo! ¡Juegos Mecánicos!

¡Conoce más en nuestros sitios oficiales! [X /municipiosgs](#) [f /municipiosgs](#)

FOTOS: MARCO BEDOLLA



GUANAJUATO

Negocio familiar con 58 años de historia.



La fresa cristalizada, el producto estrella.

EL PARAÍSO DE LA FRESA

FÁTIMA ARTON /El Sol de Irapuato

Un lugar que se ha vuelto un símbolo de Irapuato y en donde se encuentran diversos productos elaborados con la tradicional fruta

La Cristalita ha sido y es un lugar emblemático para la ciudad de Irapuato desde hace 58 años, convirtiéndose en una parada obligada para quienes llegan de otros municipios, estados y hasta extranjeros y que les han recomendado visitarla por sus diversas opciones de postres hechos a base de fresas.

Esta empresa nació en el año 1965, en la cocina de una familia. Todo inició cuando al señor Miguel Miranda y su esposa les nació la idea, debido a que se encontraban atravesando por un momento difícil económicamente y así fue como comenzaron a elaborar fresas cristalizadas, el primer producto fabricado por La Cristalita, un

postre que se ha vuelto típico en el municipio de Irapuato durante muchos años y que muchas familias irapatenses también las elaboran de manera artesanal.

La señora María Dolores Miranda Elizarraraz, hija del fundador señor Miguel Miranda narró que su padre al dedicarse al cultivo de fresas y al tener bastante sobrante de esta fruta, su madre tuvo la idea de hacer las fresas cristalizadas, producto que fue el principal por muchos años.

Después de que tuviera tanto éxito, comenzaron a comercializar el producto congelado, el cual era vendido a grandes empresas como Marinela, Herdez y otros fabricantes de mermelada, fue así como tiempo después también elaboraron mermelada con otras frutas, como la guayaba y la zarzamora.

María Dolores Miranda dijo que es un honor que la tienda se haya vuelto parte de la cultura y del turismo de Irapuato.

“Todos mis estudios y mi vida la orienté para el desarrollo de la empresa y elaborar los productos de la mejor manera y



En la tienda también puedes encontrar artesanías

para mantener el prestigio que con los años hemos conseguido”, refirió.

Narró que su padre al dedicarse al cultivo de fresas, al tener bastante sobrante de esta fruta, su madre fue quien tuvo la idea de hacer las fresas cristalizadas, producto que fue el principal por muchos años.

“Mi padre cultivaba fresa, no era como tal agricultor, les sobraban muchas fresas, no sabían qué hacer con ellas para que no se desperdiciaran, fue cuando mi madre tuvo la idea de elaborar las fresas cristalizadas, en aquella época fue nuestro principal producto y continúa siendo un producto importante y estrella”.

Mencionó que sus hijos y nietos han aprendido de este negocio y también laboran en la empresa familiar, la cual tuvo tal impacto que ya existen sucursales.

NEGOCIO FAMILIAR

1 LA FRESA cristalizada y la congelada son los productos estrella de este negocio

2 SUS PRODUCTOS son elaborados con la más alta calidad para cumplir con las expectativas de los clientes

3 EN LA TIENDA también se hacen recorridos guiados para conocer cómo se hacen los productos y todo lo que implica la Cristalita

CRECEN

HOY EN DÍA la Cristalita tiene un centro de distribución en el Estado de México, Veracruz, Torreón y en Chihuahua, y se pueden encontrar las fresas cristalizadas



CELAYA
GOBIERNO MUNICIPAL
2021-2024

20

AÑOS
DE GRANDEZA

OCTAVIO
OCAMPO
OBRAS QUE
INSPIRAN

CELAYA INSPIRA
**CREATIVIDAD Y
GRANDEZA**

ESTRELLAS, MÁS CERCA QUE NUNCA

DONNA OLIVEROS /Diario de Querétaro

El Planetario es una opción más para conocer acerca del cosmos y sus astros, pero también para reforzar la educación astronómica en el centro del país

Aunque no existe todavía la posibilidad de comprar un ticket para visitar otros planetas y galaxias, hay espacios en el país, como el Planetario y Sala de Inmersión "El Péndulo", en Querétaro, que facilitan la experiencia de conocer más sobre el universo a través de la realidad virtual y aumentada.

El sitio se localiza a cinco cuadas de distancia del Centro Histórico de la ciudad y dentro del complejo cultural del Centro Educativo Manuel Gómez Morin.

Sus puertas abrieron este mismo mes, como parte de una iniciativa impulsada por el Consejo de Ciencia y Tecnología del Estado de Querétaro (Concyteq) y la Secretaría de Turismo, que busca satisfacer los intereses de la población sobre la astronomía y los avances tecnológicos a nivel recreativo.

El recorrido tiene una duración de dos horas e inicia en la Sala Inmersiva donde coexisten el Péndulo de Foucault –un instrumento científico utilizado para demostrar la rotación de la Tierra– y una pantalla que es considerada la más grande de México y del hemisferio occidental.

Sobre su superficie, que mide cerca de 28 metros de diámetro, el público podrá adentrarse en la Ciencia del Espacio, a través de la proyección digital de objetos celestes y fenómenos astronómicos sorprendentes bajo la guía de un especialista sobre el tema; la experiencia es acompañada de un sonido envolvente que hará que los espectadores se sientan dentro del universo.

La visita continúa en la Sala Virtual, donde con ayuda de lentes oculus se podrá caminar por las calles de Querétaro e incluso sobrevolar los paisajes de la Sierra Gorda y del semidesierto queretano. Esta experiencia 360 grados permite sentir que realmente se está ahí y es una invitación abierta a conocer de cerca la zona de monumentos históricos de Querétaro, Patrimonio de la Humanidad declarado por la Unesco en 1996, así como las maravillas naturales del estado.



Planetario "El Péndulo".

UNA GRAN EXPERIENCIA

1 EL PÚBLICO podrá adentrarse en la Ciencia del Espacio, a través de la proyección digital de objetos celestes y fenómenos astronómicos

2 CON LA AYUDA de lentes oculus se podrá caminar por las calles de Querétaro e incluso sobrevolar los paisajes de la Sierra Gorda

3 EL PLANETARIO digital próximamente se sumará a la observación del eclipse solar total

Finalmente, el recorrido culmina en la Sala de Realidad Aumentada, en donde con ayuda de tablets se podrá escanear sobre la pared información animada sobre el fenómeno de rotación de la Tierra y la historia de algunos descubrimientos científicos junto con sus protagonistas.

La idea es que el Planetario y Sala de Inmersión "El Péndulo" también sirva de sede para eventos especiales, como proyecciones sobre el cosmos con música en vivo.



QUERÉTARO

Espectaculares vistas en la pantalla más grande de México.



Experiencia segura y recreativa para todos.

OBSERVARÁN EL ECLIPSE

EL PLANETARIO digital próximamente se sumará a la observación del eclipse solar total, que tendrá lugar el ocho de abril de este año

En Querétaro también se puede visitar el Planetario Dr. José Hernández Moreno, en Cadereyta de Montes

FOTOS: GERARDO TAVAREZ

CIUDAD MADERAS

TERRENOS PREMIUM

Somos
**la desarrolladora
más grande del país**

QUERÉTARO | SAN LUIS POTOSÍ | LEÓN | AGUASCALIENTES
MÉRIDA | CANCÚN



DESDE **\$1,730*** AL MES
*Aplican restricciones.

CRÉDITO DIRECTO
SIN REVISIÓN DE BURÓ

800 200 0727
ciudadmaderas.com

*La mensualidad anunciada aplica únicamente al desarrollo Ciudad Maderas Norte León. Información e imágenes sujetas a cambios sin previo aviso. Aplican restricciones.

FOTOS: DAVID TAMAYO



JALISCO

TENGA EN CUENTA

1 EL CENTRO Cultural
El Refugio se encuentra en el corazón de Tlaquepaque, muy cerca del Parián y la entrada para recorrer las cúpulas y los arcos hundidos es por Donato Guerra 164.

2 COMO CUALQUIER
lugar antiguo también tiene sus leyendas, la más popular es la monja que se aparece en los pasillos y que a decir de quienes llevan años laborando en el lugar acude ocasionalmente para ver cómo se conserva el inmueble

3 EN LAS alturas
ofrece una de las mejores vistas del Centro del Pueblo Mágico capaz de cautivar a cualquiera con sus más de 120 cúpulas de distintos tamaños que han sido fotografiadas una y otra vez por profesionales

Abajo del inmueble se encuentran los Arcos Hundidos que llevan a túneles misteriosos

EL NUEVO ICONO DE TLAQUEPAQUE

VIRIDIANA SAAVEDRA /El Occidental

El Refugio, construido en 1885, desde hace tres décadas se convirtió en un espacio digno de exposiciones y eventos culturales

Uno de los Pueblos Mágicos preferidos en el Occidente del país es sin duda el municipio de San Pedro Tlaquepaque, porque además de sus galerías y el famoso Parián tiene un lugar único para recorrer.

Se trata del Centro Cultural El Refugio, un edificio construido en 1885 y que originalmente funcionó como hospital y luego en manicomio, pero hace tres décadas se convirtió en un espacio digno de exposiciones y eventos culturales.

En las alturas ofrece una de las mejores vistas del Centro del Pueblo Mágico capaz de cautivar a cualquiera con sus más de 120 cúpulas de distintos tamaños que han sido fotografiadas una y otra vez por profesionales y aficionados de México y del mundo entero.

Sin embargo una parte poco conocida está debajo de la tierra a casi 10 metros de



profundidad y se llama Arcos Hundidos donde solo pueden ingresar grupos de veinte personas acompañados siempre de un guía que se encarga de ofrecer el recorrido y tener la mejor experiencia.

Los Arcos Hundidos fueron recuperados hace apenas una década y a lo largo de los últimos años han recibido pequeños conciertos en el lugar y han sido testigos de ceremonias institucionales.

Sobre su origen platicamos con Aldo Armando Fierros Benítez, cronista municipal de San Pedro Tlaquepaque quien compartió algunas de las teorías del funcionamiento que hace más de un siglo tuvo el área donde al entrar sientes que bajan varios grados la temperatura.

Llaman la atención las 120 cúpulas

TAMBIÉN HAY UN MUSEO

El inmueble consta de casi 10 mil metros cuadrados y es una de las obras más icónicas de San Pedro Tlaquepaque, por eso alberga el Museo Pantaleón Panduro donde se exhiben algunas de las mejores artesanías hechas en Tlaquepaque y en distintas partes del país mismas que compitieron en el Premio Nacional de la Cerámica, el máximo galardón para artesanos mexicanos que trabajan con barro.

Y como cualquier lugar antiguo también tiene sus leyendas, la más popular es la monja que se aparece en los pasillos y que a decir de quienes llevan años laborando en el lugar acude ocasionalmente para ver cómo se conserva el inmueble que hace más de cien años funcionó como hospital y manicomio.

“El edificio tenía huertos, tenía área de cocina, su área de ejercicios, era el inmueble que estaba destinado a la vida cotidiana de las madres y la leyenda que se genera es que se aparecen en algunas de las galerías, en los recorridos que tienen”, explicó el cronista de San Pedro Tlaquepaque, fascinado por compartir un poco de lo que a él le cuentan sobre la monja.

139
AÑOS de antigüedad e historia hacen de esta hacienda un lugar enigmático



TEATRO DEL PUEBLO

DEL 15 AL 31 DE MARZO



15 MAR

TEATRO DEL PUEBLO

MATISSE



16 MAR

TEATRO DEL PUEBLO

CAIFANES



17 MAR

TEATRO DEL PUEBLO

BANDA EL RECODO



18 MAR

TEATRO DEL PUEBLO

PEQUEÑOS MUSICAL



20 MAR

TEATRO DEL PUEBLO

CONJUNTO PRIMAVERA



21 MAR

TEATRO DEL PUEBLO

LA ARROLLADORA



22 MAR

TEATRO DEL PUEBLO

PESADO



23 SAB

TEATRO DEL PUEBLO

MANUEL TURIZO

DRAKE BELL



24 MAR

TEATRO DEL PUEBLO

ALAMEÑOS DE LA SIERRA



27 MAR

TEATRO DEL PUEBLO

SANTA FE KLAN



28 MAR

TEATRO DEL PUEBLO

CARLOS RIVERA



29 MAR

TEATRO DEL PUEBLO

IMAGINE DRAGONS



30 MAR

TEATRO DEL PUEBLO

EDÉN MUÑOZ



31 MAR

TEATRO DEL PUEBLO

HA*ASH

GOBIERNO DE IRAPUATO

GUANAJUATO GOBIERNO DEL ESTADO



200



Guanajuato Vive Grandes Historias



boletiland.com



M ENTERTAINMENT

TECATE



Lo mejor del Estado en Pabellón GTO

Venta de boletos en: **boletiland.com**

HS HOTSSON HOTEL

COLORADO COURTNEY



ESCANEA EL CÓDIGO QR O GUARDA EL NÚMERO Y CONOCE LA CARTELERA DE LA FERIA DE LAS FRESAS

462 116 8460

FLORA Y FAUNA

GUANAJUATO

LOS VISITANTES encuentran fauna que van desde patos, venados, borregos, entre otros que son parte del espacio, sin embargo, existen coyotes que habitan libremente y que dependen del agua de la presa.



Cañada de Negros es una pintoresca zona de Purísima del Rincón

CAÑADA DE NEGROS, LA VUELTA A LO NATURAL

ISRAEL ALATORRE /El Sol de León

Por su cercanía con las verdes montañas y la presa es una de las principales atracciones turísticas y que encanta a sus visitantes

El Parque Ecológico Cañada de Negros es un espacio natural que mantiene su encanto, debido a la presa que se encuentra en el mismo lugar y que mantiene la zona siempre verde.

Con sus 12 kilómetros cuadrados, los visitantes encuentran árboles de varios tipos, principalmente mezquites que son

típicos en la zona y frutales, así como fauna que van desde patos, venados, borregos, pescados, entre otros que son parte del espacio, sin embargo, existen coyotes que habitan libremente y que dependen del agua de la presa.


Los administradores del espacio, ubicado en el municipio de Purísima del Rincón, se han dado a la tarea de crear actividades de aventura, en la cual los visitantes se divierten en la tirolesa, kayak, ciclismo de montaña, pesca, atletismo campo traviesa, entre otros.

El lugar también cuenta con cabañas que se rentan para que las personas puedan disfrutar del atardecer del lugar, mantenerse acampando durante la no-



Es un sitio que goza de buena aceptación entre el turismo de la región

FOTOS: FRANCISCO CARMONA/CORTESÍA: GIBIERN DEL ESTADO



Se cuenta con edificaciones impresionantes



Hay diferentes especies animales para admirarlas de cerca

che y ver un amanecer espectacular junto a la presa.

El lugar cuenta con un pequeño río y un puente colgante, donde los visitantes

pueden practicar la pesca. En días de descanso no es raro ver a decenas de personas con sus cañas de pescar.

Los mejores meses para visitar el lugar son en la temporada de lluvias que abarca de junio a noviembre, pues los cerros que rodean la presa y que dejan caer su agua a la presa se mantienen verdes.

El lugar se abre únicamente sábados y domingos y la cuota de recuperación para el mantenimiento es muy accesible, 40 pesos para los adultos y 20 pesos para los niños.

En el lugar se encuentran unos 20 asadores, sin embargo, las familias que van en carro pueden llevar su propio asador. Se cuenta con varios sanitarios distribuidos en el parque.

En el lugar existe venta de productos

y bebidas, pero los visitantes pueden salir a comprar alimentos y bebidas en las comunidades rurales de la zona, que también son muy pintorescas como la comunidad de Cañada de Negros, Dolores, El Refugio y Jalpa, donde existen decenas de negocios que venden comida preparada, y bebidas.

El Parque Ecológico Cañada de Negros se encuentra ubicado en el kilómetro 12 de la carretera Purísima del Rincón a Ciudad Manuel Doblado, prácticamente a 15 minutos de la cabecera principal de la ciudad.

Sin embargo, para quienes son de la ciudad de León, de la Zona Centro al parque, se hacen aproximadamente 50 minutos de recorrido de la cabecera principal de la ciudad.

QUÉ HACER Y CÓMO LLEGAR

1 DESDE LA ciudad de León hasta Cañada de Negros se hacen alrededor de 50 minutos de camino.

2 EL LUGAR se abre únicamente sábados y domingos y la cuota de recuperación para el mantenimiento es muy accesible, 40 pesos para los adultos y 20 pesos para los niños.

3 EN EL LUGAR se encuentran unos 20 asadores, sin embargo, las familias que van en carro pueden llevar su propio asador.

12 KILÓMETROS cuadrados, dónde podrás encontrar llenos de árboles de varios tipos, patos, venados, borregos, pescados, incluso coyotes que habitan libremente

QUERÉTARO



Se ha vuelto referente en la región al igual que su ruta de balnearios compuesta por más de 10 espacios recreativos

ES TIEMPO DE VIVIR LA RUTA ACUÁTICA

MARIO LUNA /El Sol de San Juan del Río

El pueblo mágico de Huichapan resalta en el mapa turístico de la región por ser un lugar donde abundan los manantiales

Ubicado a dos horas de la Ciudad de México y de la capital de Querétaro, se encuentra uno de los Pueblos Mágicos más representativos e icónicos del estado de Hidalgo.

Se trata de Huichapan, hogar de grandes costumbres, tradiciones y una gastronomía que se ha vuelto referente en la región al igual que su ruta de balnearios compuesta por más de 10 espacios recreativos para los diferentes gustos y presupuestos.

Para llegar, si tu salida es desde la Ciudad de México, debes tomar la salida a Querétaro por la caseta de Tepotzotlán. Tomar la autopista rumbo a Querétaro y en el kilómetro 107 encontrarás la desviación hacia Huichapan. Cruzarás las poblaciones de San Juan Acazuchitlán, Maravillas, El Jagüey, Nopala, San Sebastián y San José para llegar a Huichapan.

Este sitio se ha convertido en referente y en el destino perfecto para pasar esta temporada de primavera.



Lugares para toda la familia

Un buen chapuzón en sus albercas con agua termal te refrescará la vida, además podrás disfrutar de sus paisajes, platillos y bebidas únicas.

Uno de los balnearios-hotel más importantes es El Paraíso. Para llegar desde la zona centro de Huichapan, debes tomar la carretera rumbo a Ixmiquilpan y a siete kilómetros encontrarás la desviación hacia El Paraíso, sitio que cuenta con cuatro albercas de diferentes tamaños.

Otro de los sitios más concurridos y que se ubica a un costado de El Paraíso, es el balneario "El Pathecito". Se ubica a tan solo 30 minutos de la cabecera municipal y ofrece albercas de aguas termales que nacen en sus manantiales. Brinda la oportunidad para deslizarte por toboganes de

90 y 60 metros de trayectoria que garantizan una diversión absoluta. Además, cuenta con un fabuloso barco pirata para la aventura de los niños, tu ingreso a este parque acuático te costará tan solo 100 pesos por persona y los pequeños, pagan un poco menos.

Además, precios que van de 950 y hasta mil 350 pesos por habitación para cuatro personas, "El Pathecito" se convierte en una oportunidad para pasar un fin de semana relajante. Ahí podrás disfrutar de una maravillosa noche a través del observatorio astronómico que tiene.

El balneario Chichimequillas es un espacio rodeado de manantiales, se sitúa a la orilla de un río. Posee piscinas de diferentes temperaturas puestas en el corazón de una peña. Son 600 metros cuadrados de áreas verdes para campamento con excelente microclima y bellos jardines compuestos de diversa vegetación. Además, hay un extra, pues ofrece actividades al aire libre como senderismo y rappel.

El parque acuático Taguá, es otra de las grandes opciones para quienes aman sumergirse en aguas refrescantes. Ubicado en la comunidad del mismo nombre, encontrarás albercas familiares e infantiles, chapoteadero, tobogán, resbaladillas, tienda, estacionamiento gratuito, zona para acampar, áreas verdes, salón de eventos y mirador hacia estrellas.

TENGA EN CUENTA

1 EN 2012 fue nombrado como Pueblo Mágico por los elementos que guardan en cada rincón de su territorio

2 PROBAR SU gastronomía y bebidas típicas es una experiencia única para todos los visitantes

DESTACA

ADÉMÁS DE poseer una riqueza histórica y cultural, Huichapan es dueño de hermosos paisajes

**CIUDAD
MADERAS**
TERRENOS PREMIUM


NUS-KÁH
PENÍNSULA
EN EL  DE CIUDAD MADERAS

Con aprecio felicitamos al
Diario de Querétaro[®]

por 61 años de informar a la
sociedad queretana;
colaborando con su
profesionalismo y trabajo
continuo a una mejor comunidad.

De igual forma generando empleos
y bienestar para las familias.

**En hora buena y
que sean muchos más!!**

SABORES MEXICANOS DE EXHACIENDA LA D

SAMANTHA VÁZQUEZ /El Sol de San Juan

Si eres un amante de la comida, puedes disfrutar de platillos hechos con ingredientes de la región

La ex Hacienda La D es un lugar ubicado en el municipio de Pedro Escobedo, estado de Querétaro y tiene mucha historia, pues es un edificio construido en 1718 que conserva su casco original, que la convierte en un sitio mágico.

Cada mes, la familia Fausto Zorrilla Landeros organiza el evento "Mole, huapango y tradición", un espacio donde los visitantes pueden disfrutar de un rico mole de guajolote, hecho con ingredientes de la región, acompañado de tortillas hechas a mano y mezcal, y amenizado por tríos huastecos que interpretan música popular.

Además, la gente puede disfrutar de otros platillos, como el caldo de pollo, tacos dorados, enchiladas verdes, y mole de pollo, en caso de que lo tuyo no sea el guajolote. Para la cena, se ofrecen quesadillas, chancas de tamal, café de olla y postres hechos en casa.

El evento inicia a las 3:30 de la tarde, con la comida al gusto. A las 5 se realiza una presentación musical de algún cantante local, para después, a las 6:30 de la tarde, disfrutar de la música del huapango



La familia Fausto Zorrilla Landeros recibe a los visitantes con los brazos abiertos

QUERÉTARO

INTERESANTE

1 CADA MES, la Familia Fausto Zorrilla Landeros organiza el evento "Mole, huapango y tradición", un espacio donde los visitantes pueden disfrutar de un rico mole de guajolote

2 LA HACIENDA está muy bien protegida, pues en su troje hay tres vírgenes labradas, la Virgen de San Juan de Los Lagos, la Virgen de Santa Bárbara y la virgen de Guadalupe, quienes resguardan el lugar

y terminar con el ballet folclórico, que da una muestra de las variantes del huapango huasteco. El evento termina entre las 11 y las 12 de la noche, cuando la verbena llega a su fin.

En ocasiones, se puede disfrutar de una kermés gastronómica con puestos de comida de la zona, y disfrutar de bebidas locales como la cerveza artesanal "Manuela", que se produce en el municipio de Pedro Escobedo.

Los más pequeños del hogar también pueden disfrutar, pues hay una zona de juegos infantiles, y para los amantes de los caballos, pueden solicitar un paseo. El lugar está lleno de árboles frutales de temporada como la chirimoya, camelinas, no me olvides, huelle de noche, naranjas agrias y dulces, fresnos, planta de Cristo, malvones y zapote blanco.

Pero lo mejor de la ex hacienda, es el gran zapote que se encuentra en el centro del restaurante, que está al aire libre, que transmite mucha energía y que se considera de lo más bonito del lugar.

HISTORIAS DE LA REVOLUCIÓN

Damaso Fausto Zorrilla, bisabuelo de la familia, llegó de Santander, España y adquirió la hacienda junto con el abuelo de Diego Fernández de Cevallos. Tiempo después, la sociedad se terminó, y Damaso se quedó con ella, para después heredar a su hijo Guillermo Fausto Zorrilla Martínez, personaje conocido en Pedro Escobedo como Don Memo, quien a su vez heredó parte del casco a Martha Mireya Landeros y ahora es ella junto con sus hijas, quienes administran el lugar.

La hacienda tiene más de 200 años y se cuentan muchas historias alrededor de ella, por ejemplo, que ahí se escondió el General Álvaro Obregón en los tiempos de la Revolución Mexicana y que los hoyos que se encuentran en la pared del casco, fueron provocados por un fusilamiento que se llevó a cabo durante la misma época.

También se dice que la hacienda está muy bien protegida, pues en su troje hay tres vírgenes labradas, la Virgen de San Juan de Los Lagos, la Virgen de Santa Bárbara y la virgen de Guadalupe, quienes resguardan el lugar.

Aventúrate en la Presa del Juguete

JORGE CARMONA /El Sol del Bajío

La presa del Juguete, también conocida como Las Adjuntas, es una obra que iniciaron los frailes Ángel Juárez y José Pérez en el año de 1925 y en la actualidad es uno de los atractivos más importantes del municipio de Jerécuaro.

Este increíble lugar es uno de los principales atractivos del Sureste del estado de Guanajuato. Ahí puedes encontrar un puente colgante de madera que tiene una altura de más de 30 metros, así como una barranca de 40 metros de profundidad donde se puede practicar el rappel y la escalada en roca, lo que fomenta el espíritu de los deportes al aire libre.

La vista es impresionante, además que se cuenta con palapas y un quiosco para el

El lugar cuenta con un puente colgante de madera a más de 30 metros de altura y un barranco imponente

relajamiento familiar donde se puede disfrutar de música y buena comida. Desde cualquiera de estos puntos puede apreciarse la caída del agua del vertedero principal de la presa.

Además de estos atractivos, las personas pueden descender hasta el río por una escalinata de cemento donde pueden apreciar una gran cantidad de sabinos, robles y peñascos, incluso algunas personas aprovechan para realizar pesca.

Bajo las medidas de precaución y normas de lugar, puedes realizar paseo en lancha por ciertos puntos de la presa, la cual almacena una gran cantidad de agua que sirve para abastecer los sembradíos de las comunidades que forman parte de este municipio. Esto genera una producción agrícola muy importante para los habitantes de esta zona.

HISTORIA DE LA PRESA

La Presa del Juguete tiene su historia. En el año de 1925, con el propósito de beneficiar a los productores agrícolas y a la ciudadanía en general, inició la construcción de este embalse por los frailes Ángel Juárez y José Pérez, y se inauguró un 27 de noviembre de 1963. Se encuentra en las inmediaciones de la comunidad El Juguete, es por eso que la gente decidió apodararla con este mismo nombre.

¿CÓMO LLEGAR A LA PRESA?

Si vienes de Celaya, puedes tomar la carretera Celaya-Querétaro y desviarte por el municipio de Apaseo el Alto y tomar la carretera hacia Jerécuaro, o bien, si deci-



La presa recibe a cientos de visitantes cada año

des tomar la carretera Celaya-Salvatierra debes continuar hasta llegar al municipio de Acámbaro donde tomarás la carretera hacia Jerécuaro.

Una vez que llegues a Jerécuaro debes tomar la carretera hacia Coroneo y a ocho kilómetros de la cabecera municipal tendrás que tomar la desviación hacia la comunidad El Juguete y continuar por dos kilómetros por un camino de terracería hasta llegar a este increíble lugar.

JORGE CARMONA

Visita Jalisco



Turismo



Estero el Salado,
Puerto Vallarta

TRADICIÓN E HISTORIA

ALEJANDRA DE ÁVILA /El Sol de Zacatecas

Este lugar destaca gracias a su belleza arquitectónica y su actividad artística y comercial

En el Centro Histórico de Zacatecas, ciudad que fue inscrita en la lista de Patrimonio Cultural de la Humanidad desde 1993, destaca el mercado Jesús González Ortega, gracias a su belleza arquitectónica y su actividad artística y comercial.

Este inmueble, que data de 1889, se ha convertido en uno de los sitios más visitados por zacatecanos y por turistas nacionales y extranjeros, en parte, gracias a su céntrica ubicación, pues está a sólo unos pasos de la Catedral Basílica y del teatro Fernando Calderón.

Antes de su edificación, en su lugar se

BELLO

LA CANTERA rosa, combinada con su complejidad de la herrería, hacen de este sitio uno de los espacios obligados para visitar

ubicaba la Plaza Mayor de la ciudad, donde se instalaba el tianguis, también conocido como el Mercado de Frutas.

En 1901, el mercado fue destruido por un incendio y se dio paso a su reconstrucción. Tras ser un mercado público municipal, en 1982 se adaptó con un diseño de centro comercial enfocado más al sector turístico.

La cantera rosa zacatecana, combinada con su complejidad de la herrería tradicional, hacen de este sitio uno de los espacios obligados para visitar.

En su interior tiene lugar la venta de dulces como las melcochas, dulces de



ZACATECAS

Se ha convertido en uno de los sitios más visitados

leche y cocadas. También hay negocios de vinos artesanales y mezcal.

MÚSICA Y DANZÓN

La parte central del Mercado González Ortega también es escenario de actividades artísticas y culturales como exposiciones de pintura y escultura.

Los miércoles se llevan a cabo bailes de danzón en los que participan decenas de personas, en su mayoría adultos mayores.

Los viernes por la tarde, en el mercado se presenta de manera gratuita la Orquesta Típica de Zacatecas, agrupación con trayectoria de 32 años que obtuvo el nombramiento de Patrimonio Cultural Inmaterial.

Como uno de los nuevos atractivos en el lugar, hace algunos meses fue instalado un piano que puede ser tocado libremente por músicos zacatecanos y por turistas. El instrumento está disponible de 10:30 a 21:00 horas todos los días de la semana.

VILLA DE REYES
SAN LUIS POTOSÍ

VILLA DE REYES

FERIA REGIONAL
DEL QUESO
2024

Del 21 al 24 de marzo

200 AÑOS

CONGRESO GUANAJUATO

PROGRAMA



Panel Análisis de acontecimientos históricos desde la legislación: 200 años de historia

MARTES 19
11:00 H.



EXPOSICIÓN CONMEMORATIVA 200 años de la Instalación del Primer Congreso Constituyente: Historia de una institución siempre en vanguardia

MARTES 19
AL TÉRMINO DEL PANEL



Sesión Conmemorativa de los 200 años de la Instalación del Primer Congreso Constituyente de Guanajuato

JUEVES 21
11:00 H.



2024 **200** AÑOS

INSTALACIÓN DEL PRIMER CONGRESO CONSTITUYENTE EN GUANAJUATO

Develación de letras doradas en el Muro de Honor del Congreso

JUEVES 21
AL TÉRMINO DE LA SESIÓN



Presentación del Documental de la Historia Legislativa

JUEVES 21
AL TÉRMINO DE LA SESIÓN

SIGUE LAS TRANSMISIONES

EN VIVO
POR NUESTRAS REDES SOCIALES



CONGRESOGTO



CONGRESO DEL ESTADO GUANAJUATO

RECINTO DE LA FIESTA BRAVA

JUAN PABLO GARCÍA / El Sol del Centro

El emblemático lugar donde nació la tauromaquia cumplirá 128 años de ser inaugurada el 24 de abril

Hablar de la Feria de Aguascalientes es sinónimo de una enorme fiesta, pero no de cualquier fiesta pues lo que distingue a la verbena son las corridas de toros que se llevan a cabo en la Plaza Monumental. Pero la tauromaquia no nació ahí, sino en un recinto que fue construido casi 100 años antes: la Plaza de Toros San Marcos.

Esta se inauguró el 24 de abril de 1896 y se encuentra ubicada en el cruce de las calles Jesús F. Contreras y Enrique Fernández Ledesma, exactamente en una de las esquinas del Jardín de San Marcos, en el Barrio del mismo nombre.

La Plaza de toros San Marcos se construyó luego que don José Dosamantes, quien era el dueño de la hacienda Venadero, no lograra hacer cerrar un trato con el propietario de la Plaza del Buen Gusto,



Grandes toreros han pisado esta plaza

pues este solicitaba una renta de cinco mil pesos, suma exagerada en aquel entonces.

Fue así que José Dosamantes comenzó con los preparativos para la realización del nuevo coso que, a principios de abril de aquel año, aún no concluía su construcción y hasta el pueblo llegó a dudar de que estuviera terminado el recinto duran-



Se ubica a un costado del Jardín de San Marcos

Para mantener vivo al recinto taurino el 16 de septiembre de 2023 se desarrolló la primera Corrida de la Insurgencia

te la realización de la Feria del Santo Patrono. Sin embargo, fueron los días 24, 25 y 26 de abril cuando se desarrollaron las primeras corridas en el nuevo coso y como atractivo principal estuvo el matador Juan Jiménez "El Ecijano".

ISSEG
Farmacias

SERVICIO A DOMICILIO

800 22 ISSEG (47734)
473 121 9123

Recibe SIN costo en tu domicilio

Compra en Línea
farmaciasisseg.com.mx

*Aplica restricciones, consulta municipios y zonas participantes.



Comprar un jarrito con su nombre es una tradición.

CELEBRAN EN JEREZ EL LUNES DE JARRITOS

RUTH SORIANO/ El Sol de Zacatecas

El lunes de Jarritos es una de las tradiciones con mayor arraigo en el Pueblo Mágico de Jerez, Zacatecas.

El próximo ocho de abril, al finalizar la Feria de Primavera, miles de personas acudirán a los puestos de artesanías para comprar jarritos personalizados con el nombre de familiares y amigos, quienes luego los recibirán como obsequio.

La tradición inició en las primeras

décadas del siglo pasado, cuando en las casas de la ciudad se contrataba a mujeres de comunidades rurales y ranchos cercanos para que realizaran las labores del hogar durante la Semana Santa, periodo que coincide con el tiempo de la feria municipal.

Sin embargo los jarritos también pueden comprarse durante todo el año en el mercado municipal "Benito Juárez", donde los comerciantes también personalizan cada pieza a petición del cliente.

Visita Jalisco



Turismo



Paseo Alcalde,
Guadalajara

REFERENTE

ES UNO de los municipios con más historia, tradición y cultura de todo el estado potosino

SAN LUIS POTOSÍ



En la Plaza de Armas se encuentra el quiosco, patrimonio cultural

Ciudad del Maíz, recién nombrado Pueblo Mágico, es uno de los municipios con más historia, tradición y cultura de todo el estado de San Luis Potosí, pues fue fundado hace casi 407 años (15 de julio de 1617). Es tierra de gobernantes, entre ellos 14 gobernadores y un presidente de la República, Miguel Barragán, de quien sus ojos están sepultados en la iglesia de la Plaza Central.

Ubicado al Este de la región media del estado potosino, este lugar esconde grandes tesoros naturales, arquitectónicos, artísticos y artesanales que brindan una experiencia inmersiva a sus visitantes, pues sus edificios tienen una antigüedad de más de 300 años.

Para muestra están la parroquia de la Purísima Concepción, erigida en el siglo XVIII con un impecable estilo neoclásico, la presidencia municipal en lo que se conoce como la Casa Barragueña, su un histórico kiosco regalado por Porfirio Díaz y el Museo local con exposiciones variadas.

Ciudad del Maíz es el "abrigo" de los extranjeros que llegan al pueblo, pues en él se han establecido desde libaneses, franceses, italianos, españoles, árabes, japoneses, etc. que encuentran una diversidad de clima, tal como lo muestran sus cascadas, el desierto y zona media, además encuentran una su vasta gastronomía donde destaca el, Guiso Borracho elaborado con pulque, nada de caldos ni agua, pulque con verduras, pollo, cabrito, cecina y costilla, único en su clase.

PLATILLOS TÍPICOS

De lo más destacado de la gastronomía local se encuentra el famoso Guiso Borracho, que está hecho a base de pulque, además lleva pollo, cabrito, cecina, costilla, chayote, calabacitas, zanahoria, papa, nopalitas y ejotes.

DESCUBRE LA MAGIA DE LA CIUDAD DEL MAÍZ

DANIELA ARANDA /El Sol de San Luis

Es tierra de gobernantes, pues ha dado un presidente de la República y 14 gobernadores; entre sus atractivos gastronómicos destaca el Guiso Borracho, a base de pulque

Otros platillos típicos de la localidad son el asado de boda, la carne de puerco con nopales, los tamales, las gorditas de maíz y el atole negro. Para endulzar el paladar se puede probar las tradicionales chancaquillas, los pacholes y el piloncillo, este último se elabora de forma artesanal en la comunidad de Papagayos.

¿QUÉ SE PUEDE VISITAR?

El Museo de Ciudad del Maíz es un atractivo ideal para conocer los orígenes de este Pueblo Mágico. En él se encontrarán imágenes que datan del año 1930, que retratan cómo fue la vida de las familias que habitaron en aquel entonces, sobre todo familias extranjeras como italianas y árabes que llegaron a establecerse en el municipio.

También se encontrarán algunos objetos que pertenecieron a los habitantes, como baúles, así como herramientas que an-



Su arquitectura y baluartes artísticos, testigos de la historia

FOTOS: CRISTIAN ROBLEDO

FOTOARTE/CLAUDIO CHÁVEZ



Importantes eventos se realizan en este lugar

tes se utilizaban para la siembra del maíz. Asimismo, el museo expone imágenes de los personajes originarios del lugar y que han trascendido a nivel estatal, nacional e internacional, como el general Saturnino Cedillo; María Marcos, la primera piloto mujer mexicana; Nereo Rodríguez Barragán; entre otros.

En el epicentro de la ciudad, se encuentra la imponente Parroquia de la Purísima Concepción, erigida en el siglo XVIII. Es un edificio de estilo neoclásico que atrae las miradas de los visitantes debido a su majestuosidad.

Mientras que, en la Plaza de Armas se encuentra el quiosco, que es patrimonio cultural, ya que fue un regalo del mismo Porfirio Díaz. Es uno de los primeros que se importó desde Europa a México, en él hay un busto que pertenecía a Miguel Hidalgo y Costilla.

SU CLIMA

En Ciudad del Maíz puedes disfrutar de diferentes climas, convirtiéndolo en el sitio turístico ideal para hacer recorridos en haciendas, cascadas, manantiales, hasta desierto.

Algunos cuerpos de agua que se encuentran en este lugar son la Laguna de Patos; Laguna Agua Zarca; y los Manantiales del Sabinito, Las Abritas, El Porvenir y Los Perales. También en la Cueva Vetada de San Bartolo, fluye el agua de una cascada.

¿CÓMO LLEGAR?

Ciudad del Maíz se localiza aproximadamente a 145 kilómetros de la capital de San Luis Potosí. Colinda al norte con el estado de Tamaulipas; al este con el municipio de El Naranjo; al sur con el municipio de Alaquines; y al oeste con los municipios de Rioverde, Villa Juárez, Cerritos y Guadalcázar.

Quienes deseen visitar el municipio en automóvil, desde San Luis Potosí capital deben tomar la carretera Federal 57 hacia el norte y luego la Carretera Estatal 70 hasta llegar a Ciudad del Maíz.

Si prefieres el transporte público, se puede abordar un autobús desde la capital o ciudades cercanas hacia Ciudad del Maíz. En San Luis Potosí, el principal punto de partida es la Terminal Terrestre Potosina (TTP), que se encuentra en la lateral de la carretera 57, en la zona hotelera.

DESTACA

1 DE LO más destacado de la gastronomía local se encuentra el famoso Guiso Borracho, que está hecho a base de pulque, además lleva pollo, cabrito, cecina, costilla, chayote, calabacitas, zanahoria, papa, nopalitos y ejotes

2 EL MUSEO de Ciudad del Maíz es un atractivo ideal para conocer los orígenes de este Pueblo Mágico. En él se encontrarán imágenes que datan del año 1930

407

AÑOS se cumplen de la fundación de la Ciudad del Maíz en San Luis Potosí



EMMANUEL ZARAGOZA



Las figuras hechas con la piedra arcilla resaltan

LABRA SU HISTORIA EN CANTERA

VIRIDIANA SAAVEDRA /El Occidental

La mayoría de las construcciones de esta bellísima ciudad están elaboradas con la piedra arcilla

Una de las regiones más tradicionales de todo el estado de Jalisco es la de los Altos, donde sus habitantes se han encargado de mantener vivas las costumbres por siglos entre ellas el labrado de cantera que prevalece con el paso de los años.

Recorrimos el municipio de Degollado, ubicado a poco más de dos horas de Guadalajara y conocido desde hace ya algunos años como la Capital del Labrado de Cantera, porque desde su llegada impresiona la cantidad de piezas que hay en cantera rosada.

Ahí la historia de cantereros se remonta varias décadas atrás y prueba de ello es su templo en la plaza principal dedicado a Nuestra Señora de Guadalupe que comenzó a construirse alrededor de 1864 y es

una de las joyas de la región.

Sus torres sobresalen en la carretera varios kilómetros antes de llegar y eso llena de orgullo a quienes ahí nacieron, pero también a quienes conocen el municipio donde te reciben cientos de piezas labradas en cantera.

Junto a los arcos de ingreso de Degollado, están algunos de los talleres más representativos del municipio, los cuales están llenos de piezas de cantera rosa de varios metros de altura y firmes con su tradición alteña, muchas tienen que ver con símbolos religiosos.

Hay cruces y figuras de la Virgen de Guadalupe que llaman la atención por su tamaño y dedicación, pero las fuentes de todo tipo son también parte importante del trabajo que realizan a diario mujeres y hombres que aprendieron el oficio y se volvieron expertos en el uso de marros, cinceles y esmeril.

Al platicar con algunos de los artesanos, emociona saber que su trabajo es reconocido dentro y fuera de México y que muchas de sus monumentales esculturas se envían al extranjero, siendo Estados



Desde que uno llega a Degollado la cantera se hace presente, como en el arco



Otra característica son las fuentes que lucen esplendorosas

Unidos el principal destino debido a la amplia cantidad de jaliscienses radicando en el país vecino del norte.

Sin embargo, también Canadá y prácticamente todo el territorio nacional cuenta con piezas de cantera que se hicieron por manos degolladenses y que decoran jardines de hoteles, restaurantes, casonas, así como haciendas a lo largo del país.

Si visitas Degollado, un imperdible es su museo al aire libre por la calle principal del poblado, donde hay decenas de piezas labradas en cantera para disfrute de quien recorre la plazoleta con camino a la plaza principal calificada por algunos como una de las más bellas debido a la uniformidad que tiene en sus jardines y bancas rodeando el kiosko, por supuesto todo también hecho con cantera rosa.

Frente a la plaza principal está un monumento dedicado al hijo ausente, para recordar que muchas personas nacidas en Degollado salieron del municipio en busca de oportunidades con la leyenda "Degollado salí de ti, pero tú nunca de mí" y su ángel frente al templo dedicado a la Virgen de Guadalupe, que es sostenido por un pilar de cantera y junto con el templo principal se convirtió en uno de los símbolos más representativos.

Y si de gastronomía se trata, habrá que contarte que son muchos los lugares para probar las delicias del poblado, uno de ellos El Canterero, donde además de deleitarte con sus platillos en medio de una finca antigua con la esencia de los tiempos en que se construyó hace más de un siglo, hay una tienda de artesanías donde destacan las piezas pequeñas hechas de cantera rosa.

IMPRESIONA

1 CONOCIDO DESDE hace ya algunos años como la Capital del Labrado de Cantera, porque desde su llegada impresiona la cantidad de piezas que hay en cantera rosada.

2 EL TEMPLO ubicado en la plaza principal dedicado a Nuestra Señora de Guadalupe comenzó a construirse alrededor de 1864 y es una de las joyas de la región

3 FRENTE A la plaza principal está un monumento dedicado al hijo ausente, para recordar que muchas personas nacidas en Degollado salieron del municipio en busca de oportunidades

ATRACTIVO

ESTÁ TAMBIÉN la tradicional birra de chivo en el mercado que distingue a la región por la calidad de su carne y por supuesto las "coloradas"

Festejará CRT su 30 Aniversario y los 50 años de la Denominación de Origen Tequila



Del 15 al 27 de abril el Instituto Cultural Cabañas, el Teatro Degollado, CANACO y PALCCO recibirán una serie de actividades capaces de encantar a los amantes del tequila, pero también a quienes sin ser tequileros, sienten un gran aprecio por la bebida que distingue a México en el mundo.

VIRIDIANA SAAVEDRA PONCE /EL OCCIDENTAL

GUADALAJARA, JALISCO.- El próximo mes de abril Guadalajara se convertirá en la Capital Mundial de las Denominaciones de Origen para celebrar las primeras tres décadas del Consejo Regulador del Tequila y el medio siglo de la Denominación de Origen Tequila.

De esa manera algunos de los recintos más importantes en la ciudad como el Instituto Cultural Cabañas, el Teatro Degollado, CANACO y PALCCO del 15 al 27 de abril recibirán una serie de actividades capaces de encantar a los amantes del tequila, pero también a quienes sin ser tequileros sienten un



gran aprecio por la bebida que distingue a México en el mundo.

La Denominación de Origen Tequila fue declarada en 1974 convirtiéndose en la primera Denominación de Origen mexicana y en un ejemplo para el reconocimiento de más productos nacionales recordó Miguel Ángel Domínguez Morales, presidente del Consejo Regulador del Tequila.

Ese reconocimiento le permitió a lo largo de todo este tiempo alcanzar la presencia en más de 120 países alrededor del mundo y la protección en 57 de estos destinos bajo una figura jurídica de propiedad intelectual.

"En el Consejo Regulador del Tequila trabajamos todos los días en inspeccionar, analizar, certificar y salvaguardar tanto en México como en el extranjero a nuestro tequila", dijo el presidente del CRT.

LA FIESTA DEL TEQUILA ESTÁ POR INICIAR

Para las celebraciones que llenan de orgullo a México se establecieron dos eslogans: uno de ellos "Tequila, el único arte que se puede beber". El otro: "Autenticidad, la esencia de nuestro origen" y además de los dos inmuebles culturales que enamoran a mexicanos y extranjeros, también estarán el Palacio de la Cultura y los Congresos (PALCCO), así como la Cámara de Comercio de Guadalajara quienes se sumarán al nombramiento de Guadalajara como la Capital Mundial de las Denominaciones de Origen.

Entre las actividades que se contemplan está la una exposición de arte con la participación de diferentes artistas como Rodó Padilla, Carlos Tomás, entre otros, quienes han colaborado en distintos proyectos que vinculan al tequila y el arte.

Para concluir con las celebraciones en PALCCO habrá presentaciones del tenor Ricardo Ceballos y la soprano Diana Mata; la Orquesta Filarmónica de Jalisco; el Mariachi Nuevo Tecalitlán; y Ricardo Caballero.

EL TEQUILA COMO LÍDER EN LAS DENOMINACIONES DE ORIGEN

Como ya es conocido, el tequila fue la primera denominación de origen que tuvo México y a lo largo de cinco décadas llegaron otras como el mezcal, bacanora, raicilla, chile habanero y charanda que estarán representados en el evento para celebrar el medio siglo de la Denominación de Origen Tequila.

Sin embargo en el encuentro programado para abril habrá también presencia de productores de cacao de Grijalva, café de Colombia, prosecco, parmigiano reggiano y café de Colombia, que estará acompañado de quien en la actualidad da vida a Juan Valdez, el personaje con el que se identifica el café de Colombia a nivel mundial.



@Crtequila



REGÍSTRATE
AQUÍ



FOTOS FRANCISCO CARMONA



Se cuenta con espejos de agua que dan una vista increíble



Sierra de Lobos, un paraíso natural



Zona ideal para hacer diferentes tipos de deportes



Hay cabañas en el lugar para los visitantes

TIENES QUE SABER

1 SIERRA DE Lobos está ubicada a una hora del Centro de León

2 ES IDEAL para practicar deportes, como ciclismo, senderismo o incluso para caminatas o simplemente para disfrutar de una increíble vista y para respirar aire fresco

3 LA SIERRA de Lobos comparte territorio entre los municipios de León y Ocampo

ROMPE CON EL ENCIERRO EN SIERRA DE LOBOS

ISRAEL ALATORRE / El Sol de León

Sierra de Lobos es una zona protegida ideal para los amantes de las actividades al aire libre con hermosos paisajes y biodiversidad

El Parador Sierra de Lobos es un espacio que permite conocer lo mejor de la Sierra de León y Ocampo.

Se encuentra ubicado en el kilómetro 30 de la carretera federal 87, que va de León a San Felipe. Del centro de León al lugar se hace menos de una hora en auto, sólo que saliendo del polígono de Los Castillos, se tiene que cruzar la zona de curvas y

acantilados propios de la Sierra. El Parador Sierra de Lobos se encuentra en la comunidad Casa Blanca y está antes del entronque que lleva a Vergel de la Sierra.

El espacio natural es de libre acceso, está lleno de árboles nativos de Sierra de Lobos y su fauna es rica en aves del lugar.

En la zona se encuentra un lago artificial creado por los lugareños para contar con agua para sus animales, pero que genera un ambiente adecuado para los visitantes, pues no sólo los animales de los habitantes del lugar toman agua, sino todo tipo de fauna silvestre de la Sierra.

Los sábados y domingos es cuando más visitantes llegan a descansar, pero también se puede acampar cualquier día de la semana.

Los habitantes de la zona rentan sus caballos para que los niños y adultos puedan montar y conocer el lugar a trote lento.

Los clubes de motociclistas de León acostumbran viajar por la sierra todos los fines de semana y el Parador Sierra de Lobos es un lugar de descanso ya tradicional para los pilotos.

Los visitantes acostumbran llevar su hamaca para descansar y su asador para hacer un desayuno o comida, incluso para quedarse a cenar y dormir en la Sierra al aire libre.

Los meses de abril y mayo son cuando más calor hace en la zona; sin embargo, debido a la altura de la Sierra de Lobos, sopla un aire fresco la mayor parte del día.

El silencio y el aire limpio es una característica del lugar, las nubes en época de lluvias son un verdadero espectáculo, pues muestran varias tonalidades de grises y blancos.

RESERVA NATURAL

ÁREA NATURAL protegida para acampar al aire libre, ubicado en el kilómetro 22 en una desviación a Ocampo

MÉXICO **FOOD** *and* **TRAVEL**

San Miguel de Allende wins
“Best Culinary destination in Mexico”



SAN MIGUEL DE ALLENDE

Gracias por hacer latir a México

GUANAJUATO
SECRETARÍA DE TURISMO



GUANAJUATO
200
AÑOS DE GRANDEZA



GUANAJUATO.MX | 



**DESCUBRE TU
PRÓXIMA AVENTURA**

