



# LA NATURALEZA MARCA LA RUTA

Desafía tus límites en el Paricutín, considerado el volcán más joven de México, practica deporte de aventura y disfruta de un paisaje único en el estado de Michoacán. **Pág. 16**

**GUERRERO**  
**ACAPULCO, LISTO PARA QUE VIVAS SU MAGIA**  
El puerto tiene de todo para que pases días de diversión en sus cálidas aguas del mar y practicar pesca, ecoturismo y deportes extremos y acuáticos. **Pág. 10**

**ESTADO DE MÉXICO**  
**CONOCE SANFE Y LA CULTURA MAZAHUA**  
San Felipe del Progreso es un pueblo rodeado por árboles y vegetación, el lugar idóneo para caminar y olvidarse del bullicio cotidiano. **Pág. 9**



**CIUDAD DE MÉXICO**  
**CHAPULTEPEC SIEMPRE NOS SORPRENDERÁ**  
El Museo de Historia Natural y Cultura Ambiental y una decena de parques, además del recién inaugurado Parque Aztlán, entre sus atractivos. **Pág. 4**



ORGANIZACIÓN EDITORIAL MEXICANA



**Mario Vázquez Raña**  
Fundador

**Paquita Ramos de Vázquez**  
Presidenta y Directora General

**Francisco Torres Vázquez**  
Vicepresidente Ejecutivo

**Francisco José Torres Cano**  
Director General de Ventas y Estudios Tepeyac

**Jesús Sánchez Villarreal**  
Director General de Administración

**Martha Ramos Sosa**  
Directora General Editorial

**Antonio Rodríguez Demeneghi**  
Director General División Papel

**Ebodio Sánchez Rodríguez**  
Director Nacional de Tecnología

**Víctor M. Pimentel González**  
Director Nacional de Recursos Humanos

# LLAMA LA PRIMAVERA A PASEAR SIN LÍMITES

**E**l espíritu festivo y clima caluroso que caracterizan a la temporada primaveral invitan a hacer una pausa en las actividades cotidianas para lanzarse a la aventura, vivir momentos de diversión o simplemente pasear con tranquilidad por los sitios turísticos y espacios naturales ubicados en la zona centro del país.

En esta edición del suplemento 2 Horas Región Centro, Organización Editorial Mexicana (OEM) trae para ti una amplia gama de opciones para que disfrutes tu tiempo libre en los estados de Guerrero, Hidalgo, Ciudad de México, Estado de México, Michoacán, Puebla y Tlaxcala.

Nada mejor para vacacionar que uno de los destinos icónicos de México: las playas de Acapulco, que vuelven a lucir en todo su esplendor y que te recibirán con espacios rehabilitados y actividades reactivadas.

Los aventureros encontrarán en estas páginas el destino perfecto que desafiará sus límites. En Michoacán, los vestigios de la erupción del Parícutín ofrecen una experiencia única a quienes se atreven a sortear los obstáculos que dejó el fenómeno natural.

En el caso de la Ciudad de México, en esta ocasión te presentamos algunos sitios poco conocidos, pero no por ello menos interesantes. ¿Te gustaría saber más de las maravillas del universo y del planeta tierra? Eso y más encontrarás en el Museo de Historia Natural y Cultura Ambiental. Pero si lo tuyo es vivir al máximo la diversión, el nuevo Parque Urbano Aztlán está listo para recibirte y brindarte momentos de adrenalina con sus juegos mecánicos. Para disfrutar un día de paseo, te traemos una guía por los diferentes parques que pertenecen al Bosque de Chapultepec, además de los tours que ofrece el Estadio Azteca para los aficionados al fútbol.

Quienes gustan de la tranquilidad y la naturaleza encontrarán múltiples alternativas: en las minas de tiza de Tlaxcala tendrás las mejores fotos, dignas de presumir en tus redes sociales. En el Mirador Tzoncuey, de Hidalgo, te sorprenderás con los espectaculares paisajes, mientras que en el municipio de San Bartolo Tutotepec encontrarás la combinación única de naturaleza, arquitectura e historia. El Estado de México cuenta con San Felipe del Progreso, lugar sagrado rodeado por árboles y vegetación.

Por último, no podíamos olvidar el turismo religioso, por lo que en esta ocasión te proponemos visitar la iglesia conocida como la Capilla Sixtina poblana, ubicada en los límites de las sierras Norte y Nororiental; además de la catedral de Zamora, en Michoacán, una de las más altas de México y que es considerada ejemplo mundial de la arquitectura neogótica.



**Ana Lorena Villa Lomas**  
anavilla@elsoldetoluca.com.mx  
Coordinación general y ventas

**Roberto Iván Gómez Paz**  
Coordinación editorial

**Nora Rachel Ramírez García**  
**Fabían Torres Hernández**  
**Andrea Villalobos López**  
Edición

**Katia D. Valera Méndez**  
**Israel Romero Santiago**  
Diseño

**Guillermo Pichardo**  
**Alejandra García**  
**Yesica Cadena**  
Coordinación web

## OCUPACIÓN HOTELERA MANTIENE REPUNTE

La ocupación hotelera ha marcado una tendencia al alza luego de la pandemia y se ha recuperado casi 20 puntos entre 2021 y 2023 y espera mantener el ritmo en 2024

### Redacción

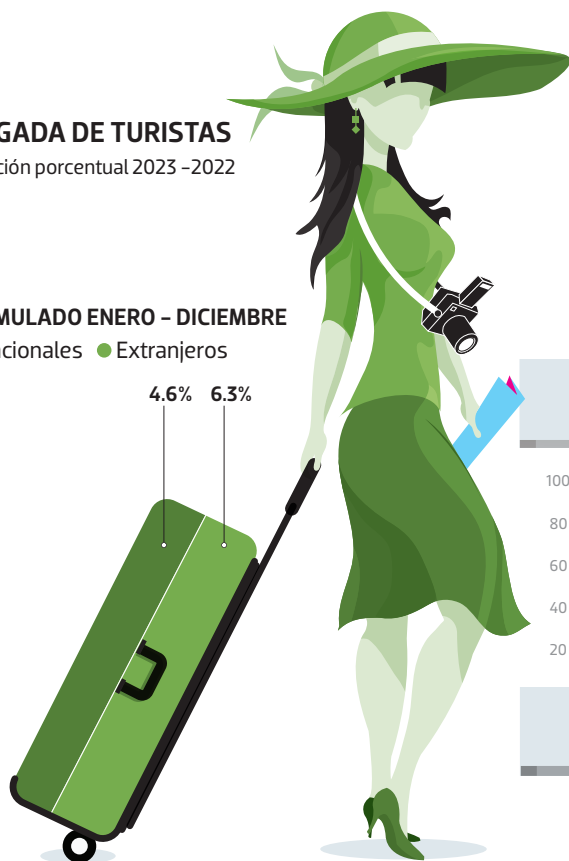
#### LLEGADA DE TURISTAS

Variación porcentual 2023 - 2022

#### ACUMULADO ENERO - DICIEMBRE

● Nacionales ● Extranjeros

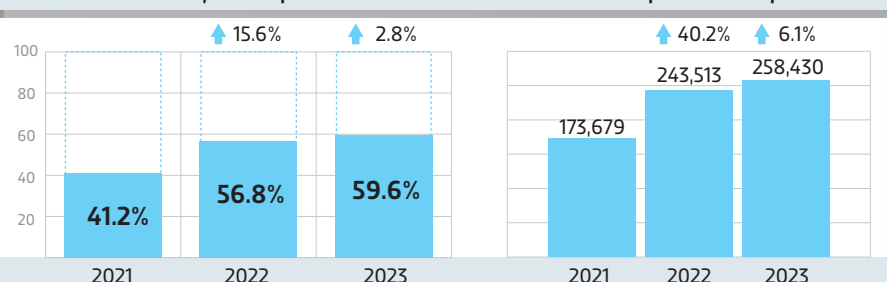
4.6% 6.3%



#### ACUMULADO ENERO - DICIEMBRE 2021 - 2023

Porcentaje de ocupación

Cuartos promedio ocupados



Fuente: Programa de Monitoreo Hotelero "Datatur", Febrero 2024



**PODCAST OEM**  
**COFRE DE LEYENDAS**

La tradición oral de México en relatos que reflejan las costumbres de nuestro país

# EN EL CENTRO HISTÓRICO DE —TLAXCALA—

**Hotel de La Loma, el sitio perfecto para tus eventos con la mejor vista de la ciudad**  
Salones y terrazas integran su oferta para reuniones ejecutivas y sociales



FOTOS: CÉSAR RODRÍGUEZ

## KARLA GONZÁLEZ

Además de la acogedora estancia que ofrecen las más de 30 habitaciones del Hotel de La Loma y la exquisita comida típica de su restaurante Casa Tlaxcala, este concepto cuenta también con salones ideales para tus recepciones y eventos ejecutivos.

La comodidad de sus espacios, con capacidad desde 10 hasta más de 200 personas, y la hermosa vista panorámica a la ciudad de Tlaxcala desde sus terrazas, hacen del Hotel de La Loma un concepto único en el corazón de la capital para llevar a cabo tus reuniones sociales.

Cualquier actividad de tipo ejecutivo como sesiones de trabajo, capacitaciones, conferencias o ruedas de prensa tiene su sitio ideal en sus salones "Cacaxtla", "Escalinata", "Anita" y "Rosy", pues cada uno de estos espacios cuenta con pantalla y audio para llevar a cabo tu evento con todo profesionalismo.

Entre los servicios con los que cuentan los salones del Hotel de La Loma están el coffe break, para atender a los asistentes en los ratos libres de las actividades; así como la opción de papetería de oficina, que incluye hojas, lápices y


demás papelería para que no dejar de lado ningún detalle.

Si prefieres una recepción al aire libre en estos días de calor, el Hotel de La Loma te ofrece tres opciones de terrazas, con capacidad que va de 30, 40 y hasta 80 personas.

Desde cualquier punto de estas terrazas podrás disfrutar del paisaje del centro histórico de Tlaxcala y de sus edificios emblemáticos como el exconvento de San Francisco, así como la bella postal que ofrecen las jacarandas en esta temporada con su tono lila característico, por lo que resultan ideales para fiestas, reuniones familiares, con los amigos o esa cena romántica que siempre soñaste.

Recuerda que el restaurante Casa Tlaxcala cuenta con opciones de banquetes con el delicioso sazón tradicional que lo caracteriza, así que sólo es cuestión de que elijas los platillos que más te gusten.

Para cotizar tu evento puedes ponerte en contacto a través de los números telefónicos 246 462 0424 o al 246 121 1088. Hay opciones para todos los presupuestos y las posibilidades se adaptan a tus necesidades.



FOTOS: JONATHAN PADILLA

## CIUDAD DE MÉXICO



## UBICACIÓN

**LA DIRECCIÓN** es: Av. de los Compositores s/n, Col. Bosque de Chapultepec segunda sección, CP. 11800, en la alcaldía Miguel Hidalgo de la Ciudad de México.

**El costo** de acceso es de 34 pesos para adultos y 16 pesos para niños y estudiantes; puedes solicitar un recorrido guiado por solo 13 pesos más.

**Podrás conocer** la historia de nuestro universo y la evolución de la vida en el planeta Tierra

¿Dónde venimos y a dónde vamos? La respuesta está en el Museo de Historia Natural y Cultura Ambiental, ubicado a 10 minutos caminando de la estación del metro Constituyentes de la línea 7 del Metro de la Ciudad de México.

Rodeado de áreas verdes -ideales para hacer un pícnic en pareja o en familia-, el museo está integrado por dos complejos con cinco bóvedas, en donde de manera didáctica, tecnológica y entretenida podrás conocer la historia de nuestro universo y la evolución de la vida en el planeta Tierra.

¿Quién descubrió que la Tierra gira alrededor del Sol?, ¿Quién descubrió que la Tierra es el tercer planeta del sistema solar?, esas preguntas las responde este gran espacio de historia y ciencia que en pocos pasos muestra la evolución de lo que vemos y en donde vivimos.

## LAS SALAS DEL MUSEO

La bóveda "Universo" expone las etapas del origen del universo, desde el Big Bang hasta cómo se fueron desarrollando las estrellas, las galaxias y los planetas.

Literalmente la tierra no es lo que parece, sabemos tan poco de ella que luego de recorrer este museo no te quedarán dudas de que lo que vemos en el cielo no es lo único que podemos observar y que no somos los únicos en el universo.

Por su parte, "El origen de la vida" nos cuenta cuáles fueron los componentes químicos que tuvieron influencia en la primera señal de vida que se desarrolló en el planeta, las bacterias, por ejemplo.

# DESCUBRE LOS MISTERIOS DEL UNIVERSO

JONATHAN PADILLA / El Sol de México

Agarra tu mochila, invita a quien quieras y lánzate a conocer el Museo de Historia Natural y Cultura Ambiental



El museo cuenta con un ejemplar de perezoso gigante, que llegó a medir hasta 6 metros



Niños y grandes vivirán una experiencia única y sin aburrimientos en este museo

pesaban hasta 5 toneladas.

En el espacio "Diversidad biológica verde" podemos conocer cómo es la geografía del territorio donde vivimos, cómo se integran las áreas verdes y por qué existen las zonas desérticas y el tipo de clima que hay en México.

La bóveda "México megadiverso" muestra la diversidad de animales, especies que habitan y habitaron en nuestro planeta, desde dinosaurios hasta los osos, leones y serpientes que hoy en día conocemos y que viven en nuestro planeta. Los animales esconden secretos tan brillantes que son difíciles de creer, y para eso existe en este museo un salón de clases en donde se explicará el modo de vivir de animales acuáticos, terrestres y otras especies con el fin de desmentir dichos populares.

Simplemente con la tecnología, en el Museo de Historia Natural y Cultura Ambiental converge la historia y nuestra evolución para que niños y grandes vivan una experiencia única y sin aburrimientos sobre el origen del universo y la vida en nuestro planeta Tierra.

## HORARIOS

El museo está abierto de martes a domingo de 10:00 a 17:00 horas, y el costo de la entrada es de 34 pesos adultos y 16 pesos niños y estudiantes; además, si gustas una explicación más detallada y divertida puedes solicitar un recorrido guiado por solo 13 pesos más.

En sus alrededores hay puestos de comida y botanas por si el hambre se hace presente y no ibas preparado para un día de campo en la segunda sección de Chapultepec.

En la sala "La evolución de la vida" podrás encontrar los animales que a lo largo de los años han tomado la forma que hoy conocemos como son los repti-

les; anfibios; crustáceos, aves, entre otras especies. Incluso tienen un ejemplar de perezoso gigante, esta especie llegó a medir hasta 6 metros de altura y



# SNORKEL EN MICHIN

¡PARA TODA LA FAMILIA!



[www.acuariomichin.com](http://www.acuariomichin.com)

ZONA LOS  
FUERTES



**CEJUM**  
Colegio de Estudios  
Jurídicos de México

## Licenciatura en Derecho<sup>1</sup>

El Colegio de Estudios Jurídicos de México; abre sus puertas a los interesados en el análisis de las diferentes ramas de la ciencia del Derecho; constituyendo en la formación integral, ética y profesional de Licenciados en Derecho que afronten los problemas jurídicos que la sociedad les imponga.

**Maestrías<sup>2</sup> en:**

**Derecho de Amparo, Derecho Penal,  
Derecho Fiscal, Derecho del Trabajo, Derechos Humanos**  
**Doctorados<sup>3</sup> en Derecho Procesal Constitucional, Derechos Humanos**

Independencia No. 301, San Felipe Tlalmimilolpan, Toluca, Estado de México  
Teléfono 01 (722) 384 85 86, 270 8586 • www.cejum.edu.mx • cejum@live.com.mx

<sup>1</sup> RVOE 2052A0000/272/2009 <sup>2</sup> REVOE 2052A0000/248/2012, 2052A0000/246/2012, 20121374, 20121375, 2052A0000/244/2012, <sup>3</sup> 20150319, REVOE 21003A00000000/93/20



El templo tiene decorados indígenas en su exterior /FOTOS: CORTESÍA ANÍBAL MANZANO

**PUEBLA**



El templo católico se ha convertido en una referencia artística

# LA CAPILLA SIXTINA DE TETELA DE OCAMPO

GUILLERMO MUNDO / El Sol de Puebla

La capilla del Señor del Huerto se encuentra en la comunidad de Tecuicuilco, la más alejada de este Pueblo Mágico poblano

Como una joya arquitectónica es ahora considerada la capilla del Señor del Huerto, ubicada en la localidad de Tecuicuilco, perteneciente al municipio de Tetela de Ocampo, ello al convertirse en una referencia de la Capilla Sixtina en el Vaticano, debido a los detalles en el arte sacro de su interior y exterior, y que muestra algunos de los pasajes bíblicos del Nuevo y Antiguo Testamento.

La iglesia se encuentra en la comunidad rural, en los límites de las sierras Norte y Nororiental, hasta donde han comenzado a arribar un gran número de visitantes de diferentes puntos de la región, así como de algunos estados del país, que buscan conocer la obra plasmada por cuatro artistas, en un trabajo que tuvo una duración aproximada de cuatro años, por iniciativa de los habitantes y algunos particulares, quienes aportaron el recurso para su realización.

De acuerdo con Aníbal Manzano González, cronista del municipio, la comunidad de Tecuicuilco es una de las localidades más alejadas de la cabecera municipal, colindante con el municipio de Xochitlán de Vicente Suárez.

La capilla del Señor del Huerto ha comenzado a convertirse en un atractivo que incentiva el turismo religioso, sobre todo al estar inspirada en la Capilla Sixtina, pues, aunque no se trata de una réplica, contiene motivos similares.

En una entrevista difundida en Facebook por vecinos de la región, Felipe Rodríguez, muralista originario de Piedra Negras, Coahuila, confirmó que la obra se encuentra inspirada en la capilla ubicada en la ciudad del Vaticano, sin embargo, "el estilo con la que fue hecha esta capilla la hace única y genuina, que es lo que la gente culta y conocedora tiene que apreciar", ya que existen cambios en los estilos, pero conserva el



En su interior se aprecian pasajes bíblicos

mensaje y la temática.

De acuerdo con lo explicado por el artista, dicha obra pictórica muestra pasajes bíblicos referentes a temas como la circuncisión del hijo de Moisés, las tentaciones, la salida del pueblo de Israel, el castigo de los rebeldes, el bautismo de Jesús, la última cena, entre otros.

Según abundó, se trata de un trabajo que fue realizado durante cerca de cuatro años, con la participación de cuatro artistas que, poco a poco, fueron plasmando estos murales, primero en el interior y después en las afueras del templo, todo

**FELIPE RODRÍGUEZ**  
MURALISTA

*El estilo con la que fue hecha esta capilla la hace única y genuina, que es lo que la gente culta y conocedora tiene que apreciar"*

inspirado en la Capilla Sixtina.

La obra fue concluida apenas en junio pasado, siendo el pintor Felipe Rodríguez el último en participar en esta obra.

### CÓMO LLEGAR

Para llegar a Tecuicuilco procedente de la ciudad de Puebla, pueden hacerlo ya sea arribando al municipio de Tetela de Ocampo, cuya comunidad se encuentra a aproximadamente una hora de recorrido, o bien llegando a la ciudad de Zacapoaxtla, para luego tomar la carretera hacia Cuetzalan del Progreso, tomando la desviación a Huahuaxtla, y después de 20 minutos de recorrido, encontrar esta iglesia.

**BIOPARQUE ESTRELLA**  
MUNDO DE AVENTURAS & RESERVA SALVAJE  
ESTADO DE MÉXICO

  
**EXPERIENCIAS**



**\$350<sup>.00</sup>**

**DE COMPRA MÍNIMA EN SORIANA**  
OBTÉN UN CUPÓN CON

**50% DE DESCUENTO**  
VÁLIDO DE 1 A 4 PERSONAS EN TU PASAPORTE BIOPARQUE

**CANJEABLE EN LA TAQUILLA DEL PARQUE (LA PROMOCIÓN APLICA EN LA COMPRA DE 1 A 4 PASAPORTES BIOPARQUE DIRECTO EN EL PARQUE)**  
**"EN TIENDAS  Soriana PARTICIPANTES"**



**Vigencia: DEL 01 DE FEBRERO DEL 2024 AL 31 DE DICIEMBRE DEL 2024 O "HASTA AGOTAR EXISTENCIA"**

**PRESENTA EL CUPÓN DE MARTES A DOMINGO EN LA TAQUILLA DE BIOPARQUE ESTRELLA EDO DE MÉXICO. La promoción aplica en compra de 1 a 4 Pasaportes Bioparque directo en el Parque. \*No aplica con otras promociones, ni en BTI (Bioparque Transporte Incluido). No Negociable. Aplican Restricciones. Esta promoción no aplica para compras en línea en [www.bioparquemexico.mx](http://www.bioparquemexico.mx) PREGUNTA POR LA PROMOCIÓN EN ATENCIÓN A CLIENTES.**

** Bioparque Estrella México  [WWW.BIOPARQUEMEXICO.MX](http://WWW.BIOPARQUEMEXICO.MX)  TEL. (55) 5089 9990**  
Km. 38.5 Carretera Jilotepec-Ixtlahuaca. Municipio Chapa de Mota, Edo. de México

**PANAMA  
Y  
COSTA RICA** **7 DIAS**  
AVION, HOSPEDAJE TRASLADOS  
DESAYUNOS, TOUR DE CIUDAD,  
IMPUESTOS  
**19,998 PESOS**

**MARRUECOS  
ANDALUCIA  
PORTUGAL** **19 DIAS**  
AVION, HOSPEDAJE TRASLADOS  
ALIMENTOS, TOURS, IMPUESTOS  
**57,998 PESOS**

**ESPAÑA  
ITALIA  
FRANCIA  
SUIZA** **15 DIAS**  
AVION, HOSPEDAJE TRASLADOS  
ALIMENTOS, TOURS, IMPUESTOS  
**58,998 PESOS**

**MARID  
PARIS  
LONDRES** **12 DIAS**  
AVION, HOSPEDAJE TRASLADOS  
ALIMENTOS, TOURS, IMPUESTOS  
**54,998 PESOS**

**mundo** **ε**  
Manuel Ávila Camacho Manzana 003  
**PUNTO MAQ**  
Av. Miguel Ángel de Quevedo 1144  
**PLAZA SAN JERONIMO**  
Eje 10 Sur 630, Jardines del Pedregal  
**5573757340 WWW.KROA.NET**

# CONOCE LA INCONCLUSA

FRANCISCO TORRES /El Sol de Zamora

FOTOS: FERNANDO MALDONADO

**MICHOACÁN**

La catedral de Zamora es una de las más altas de México y ejemplo mundial de arquitectura neogótica

Cae la tarde y la catedral de Zamora eleva sus imponentes torres neogóticas hacia el cielo michoacano. En su cantera arenisca apenas es notorio el paso del tiempo.

Si estás de visita por la entidad, es tu oportunidad de conocer esta histórica construcción, consagrada en 1989 como Santuario Guadalupano e inaugurada 100 años después de haberse colocado la primera piedra, cuyos muros han sido testigo de momentos clave como la Revolución Mexicana o la Guerra Cristera.

De paredón de fusilamiento a bodega de camiones recolectores de basura, "La inconclusa", como la llaman los habitantes de Zamora, hoy se erige como la catedral más alta de México. Esta es su historia.

## LOS ORÍGENES DE LA CATEDRAL

El 2 de febrero de 1898, Día de la Candelaria, el excelentísimo señor don José María Cázares Martínez, obispo de la Diócesis de Zamora, encabezó la ceremonia de inicio de las obras de construcción de la catedral. Concebida como el nuevo símbolo del poderío de la Iglesia católica mexicana en Michoacán, su diseño corresponde al estilo neogótico, muy popular a principios del siglo XX, con dos elevadas torres en su portada adornadas con gárgolas, contrafuertes que sostienen su estructura y cinco espaciosas naves. Finalmente se decidió que tuviera una cúpula en su centro, algo atípico en la arquitectura neogótica.

De acuerdo con los registros de la época, más de 300 hombres estuvieron involucrados en la cimentación y levantamiento de la base del templo. Para 1914 las cuatro naves laterales estaban casi listas y los pilares estaban en su lugar. Sin embargo, con el estallido de la Revolución Mexicana se ordenó a los obreros regresar a sus

casas y el proyecto quedó suspendido por tiempo indefinido.

La obra a medio terminar se convirtió en un cuartel del ejército y con ello sobrevino la pérdida de todos los planos originales de la catedral. Se cuenta que sólo quedaron un dibujo con la fachada original y un plano general de la distribución de la nave principal.

## ZAMORA Y LA GUERRA CRISTERA

La Revolución apenas terminaba cuando en 1925 se desató otro conflicto armado: la Guerra Cristera. La lucha por el poder entre el Gobierno y la Iglesia católica impidieron una vez más que continuara la construcción de la catedral.

Detrás del altar principal sigue en pie el paredón de fusilamiento, un muro blanco con agujeros que parecieran hechos por la humedad, pero que en realidad son marcas de esquirlas y balas. Esa pared nunca se restauró, en memoria de todas las personas que allí perdieron la vida. Sobre este lugar fue colocado un enorme vitral de colores púrpura. Los rayos del sol que logran penetrar por él ofrecen la sensación del crepúsculo y el alba a la vez.

## ABANDONO Y RESCATE

Después de la guerra y durante más de 70 años, la catedral tuvo usos muy diversos. Debido a problemas con el gobierno federal, el templo fue transformado en vecindad, y sus habitantes hicieron que los acabados del recinto quedaran en ruinas: lo poco que quedaba de nichos fue destruido y la basura se acumuló en las orillas de las capillas. Tiempo después, la estructura del templo se convirtió en una escuela y en los últimos años sirvió como estacionamiento de los camiones que recogían la basura de la ciudad.

Después de muchos intentos por recuperar la catedral, apodada por los zamoranos como "La Inconclusa" por el estado que quedó la construcción, en 1988 regresó al poder de la Diócesis de Zamora. El 2 de febrero de 1998 cumplió un centenario de existencia, y finalmente, un siglo y 10 años después de haber sido colocada su primera piedra, fue inaugurada y consa-



Su diseño corresponde al estilo neogótico, muy popular a principios del siglo XX



Los muros de la catedral de Zamora han sido testigo de momentos clave en la historia de México

## FICHA TÉCNICA

- **Estilo arquitectónico:** Arquitectura neoclásica
- **Arquitecto:** Nicolás Luna
- **Construcción:** 1840-1879
- **Tipo:** Planta en cruz latina, una nave y crucero
- **Torres:** Dos torres

## ¿DÓNDE QUEDA?

**CATEDRAL DIOCESANA,** Vicente Guerrero Ote. 92, Centro, 59600 Zamora de Hidalgo, Mich.

grada como Santuario Diocesano de Nuestra Señora de Guadalupe el 12 de diciembre de 2008.

En la actualidad, los feligreses acuden a la Catedral de Zamora a venerar a la Virgen de Guadalupe. Alrededor de 80 mil personas visitan cada año el santua-

rio del 1 al 12 de diciembre, y las peregrinaciones ingresan desde los cuatro puntos cardinales. Si alguna vez visitas Michoacán, no puedes dejar de conocer esta imponente catedral de estilo neogótico que alza sus equilibradas torres largas hacia las estrellas.





## ESTADO DE MÉXICO

Colorido, el centro de San Felipe del Progreso /FOTOS: LUIS CAMACHO

# ACÉRCATE A LA CULTURA MAZAHUA

PAOLA MONTOYA CELIS /El Sol de Toluca

San Felipe del Progreso, rodeado por árboles y vegetación, es idóneo para caminar y olvidarse de todo el bullicio cotidiano

**P**repara tus tenis, ropa cómoda y las ganas de caminar, que en esta ocasión te llevaremos a conocer San Felipe del Progreso, ubicado al norte del Estado de México, cuyo territorio es de los más grandes de la entidad.

“Sanfe”, como lo conocen quienes viven y conviven a diario en este municipio, te recibirá con un aire fresco, de ese que es difícil disfrutar en las ciudades y zonas urbanas.

Aquí, hay cientos de personas que todavía hablan el mazahua, visten con orgullo su vestimenta tradicional y disfrutaban los alimentos que cosechan. Su im-

portancia para el estado es tanta que aquí se ubica el Centro Ceremonial Mazahua.

Este lugar sagrado, rodeado por árboles y vegetación, es idóneo para caminar y olvidarse de las prisas, disfrutar de la tranquilidad, del sonido de las aves y del aire rozando con los árboles; caminar entre sus senderos te hará sentir paz.

En tu caminata encontrarás un pequeño zoológico donde habitan llamas y ciervos, sin embargo y aunque el lugar es extenso para que vivan en libertad, las especies tienen un lugar destinado para su estancia.

Aquí también puedes realizar una carne asada, ya que el lugar te ofrece fogones y pequeñas chozas con mesas y asientos hechos de cemento, donde podrás compartir los alimentos con tus acompañantes.

Podrás pasar la tarde jugando pelota, caminando, contemplando la naturaleza, platicando o simplemente reflexionando. Aunque realices tantas actividades, no olvides visitar el museo del parque; en su



La presa de Tepetitlán, uno de los atractivos de San Felipe del Progreso



En “Sanfe” puedes acampar, pero toma en cuenta que es con autorización

interior se encuentran los rostros, artículos, fotografías e historia de las y los mazahuas de San Felipe del Progreso.

La entrada general es de 35 pesos por persona y el estacionamiento tiene un costo de 25 pesos, un precio que permite el resguardo de tu automóvil dentro de las instalaciones. Aquí también puedes acampar, pero toma en cuenta que para hacerlo tendrás que comunicarte previamente para que te autoricen realizar la actividad.

Y aprovechando que estás en el lugar puedes adquirir alguna prenda de ropa como rebozos, chamarras y blusas, o artículos de decoración para tu hogar como tapetes y manteles, o algo pequeño como un llavero, todo hecho a mano por manos mazahuas.

### VAMOS AL CENTRO

Es momento de visitar el centro de San Felipe del Progreso. En el camino podrás notar un gran cuerpo de agua que recorre la carretera. Se trata de la presa de Tepetitlán, un lugar al que se puede ingresar en auto, si lo haces encontrarás un agua clara con tonos azules fuertes y claros, perfectos para una postal.

Retomando el camino, te darás cuenta de que llegaste a la cabecera de “Sanfe” por su colorido espacio. Sus portales cu-

### TRADICIÓN

**EL PRIMER** domingo de cada mes aquí se realiza un tradicional ritual mazahua, donde el copal, el incienso y las flores se acompañan para agradecer a la madre tierra o pedir buenas cosechas.

biertos de teja y sostenidos por madera rodean el centro, que es adornado con grandes faroles, árboles y bancas; casi en medio está su kiosco, elevado por unas escaleras desde donde se puede observar cada detalle del corazón del municipio.

A un costado se encuentra la iglesia, donde podrás apreciar candelabros de cristal que iluminan todo el santuario religioso, y al fondo, lo que parece ser adornado por un dorado reluciente, se encuentra Nuestro Padre Jesús, patrono de esta comunidad mazahua.

Mirando hacia el otro lado encontrarás la cenaduría, se trata de un corredor gastronómico donde podrás encontrar platillos tradicionales de la región, como el mole y los charalitos, también algunas bebidas: el pulque y el atole agrio. Pero si quieres asegurarte de probar la verdadera gastronomía mazahua visita el comedor Casa Blanca.

### CÓMO LLEGAR

Desde la Ciudad de México tendrás que tomar la carretera México-Toluca para llegar a la capital mexicana y después seguir por la Toluca-Palmillas, que te llevará hasta la autopista Toluca-Atlatomulco, en tu recorrido tendrás que pagar dos casetas de 54 pesos cada una, para después tomar la desviación que te lleva a San Felipe del Progreso.

También puedes llegar en camión, el primer punto es llegar a la Terminal de Autobuses de Toluca y comprar un boleto con destino a Ixtlahuaca, que tiene un costo de 44 pesos, tendrás que bajarte hasta la terminal de este municipio y después tomar un camión que te llevará a San Felipe del Progreso por 25 pesos.



**GUERRERO**

**QUÉ COMER**

**UN CALDO** de camarón, pescado frito, ostiones, aguachile, ceviche, pulpo enamorado o las tradicionales quesadillas de papa o pescado, son algunas de las opciones para degustar mientras disfrutas de la vista al mar.

**Acapulco reactiva su actividad turística y deportiva** /FOTOS: MARTÍN GÓMEZ

# ACAPULCO VUELVE A BRILLAR

ADRIANA COVARRUBIAS /El Sol de Acapulco

Tras el paso del huracán Otis, el sitio turístico reactiva sus espacios para agasajar a los vacacionistas

Si lo que quieres es disfrutar de un clima agradable en compañía de tu familia y relajarte, Acapulco tiene de todo para que pases unos días de diversión en sus cálidas aguas del mar, practicando pesca, viviendo la emoción de conocer la naturaleza a través del ecoturismo, la adrenalina de sus deportes extremos y acuáticos, y de paso disfrutar de su exquisita gastronomía.

Esto y más podrás encontrar en Acapulco, que vuelve a brillar después del huracán Otis, y reactiva su actividad turística y deportiva en sus 21 playas, que están listas y aptas para la recreación en familia.

Aprovecha tus vacaciones o días de descanso para disfrutar una amplia diversidad de opciones de acuerdo con tu presupuesto, pues este sitio te ofrece habitaciones, restaurantes, discotecas y áreas de recreación reconstruidas, para que continúes con esos planes que habías dejado en pausa.

Nadar, tomar una cerveza bien fría, degustar un caldo de camarón, un pescado frito, ostiones, un aguachile, un ceviche, un pulpo enamorado o las tradicionales quesadillas de papa o pescado, es lo que podrás disfrutar mientras estás sentado en tu camastro o silla frente al mar.

Mientras el sonido de las olas del mar te arrulla, puedes gozar del cálido clima, tender tu toalla en la arena para tomar el sol y lograr un bronceado perfecto.

En las zonas Acapulco Diamante, Dorada y Tradicional encontrarás varias opciones de diversión, como subirte a la banana, lanzarte del parachute, surfear en las olas de playa Condesa o Bonfil y salir a pescar.

En familia puedes visitar también el Parque Acuático CICI, que abre sus puertas en estas vacaciones, ubicado sobre la Costera Miguel Alemán, en el fraccionamiento Costa Azul; o Agua Salvaje, ubicado rumbo a Pie de la Cuesta, en la zona poniente de Acapulco.

Por la tarde, puedes realizar la caminata y recorrer la Costera Miguel Alemán, si vas a la zona turística del Malecón puedes rentar una bicicleta y hacer tu tarde más divertida.

Otra opción es rentar patines y recorrer la avenida Costera con más rapidez para hacer un poco de ejercicio, o también disfrutar sentado en la arena y admirar la puesta del sol.

En el interior del Parque Papagayo se encuentra otro atractivo, que es la pista de patinaje El Roller, lugar emblemático de recreación para niños y jóvenes.

Y si no tienes patines, no hay proble-



En las playas de Acapulco encontrarás varias opciones de diversión

**En las zonas Acapulco Diamante, Dorada y Tradicional encontrarás varias opciones de diversión, como subirte a la banana, lanzarte del parachute, surfear en las olas de playa Condesa o Bonfil y salir a pescar**

ma: puedes rentarlos con un costo de 89 pesos y divertirte de un horario de 15:00 a 21:30 horas.

Por la noche, Acapulco te ofrece la diversión nocturna que puedes iniciar recorriendo la Costera Miguel Alemán a bordo de una calandria llena de luces de colores y música, que ahora es jalada por una cuatrimoto.

Puedes hacer una parada en la zona de La Condesa para seguir con la diversión en uno de sus bares y discotecas, o continuar después de la medianoche en las discotecas de la avenida Escénica y bailar.

¡Ven y diviértete en Acapulco!



Encontrarás una variedad de opciones de acuerdo con tu presupuesto




El sitio turístico vuelve a brillar después del huracán Otis

**21** PLAYAS de Acapulco están listas y aptas para la recreación en familia



Malinalco



Tonatico



Villa del Carbón



Otumba

**EL ESTADO DE MÉXICO**  
presente del 10 al 12 de abril



TIANGUIS TURÍSTICO  
**MÉXICO**  
*Acapulco*  
2024



Tepetzotlán



Metepec



GOBIERNO DEL ESTADO DE MÉXICO

**CULTURA Y TURISMO**  
SECRETARÍA DE CULTURA Y TURISMO



# PUEBLOS MÁGICOS Y PUEBLOS CON ENCANTO



Sello del **Estado de México** como destino turístico

La riqueza histórica, cultural, gastronómica, artesanal y natural que posee la entidad mexiquense está a la vista de turistas locales, nacionales y extranjeros, en los 12 Pueblos Mágicos y 25 Pueblos con Encanto del Estado de México.

Nuestra entidad, junto con Jalisco y Puebla, tiene el mayor número de Pueblos Mágicos, con 12 denominaciones en 13 municipios, ya que Teotihuacán y San Martín de las Pirámides comparten este nombramiento que otorga la Secretaría de Turismo federal.

Tepotzotlán fue el primer municipio mexiquense en obtener el nombramiento el 18 de agosto de 2002. En este destino destaca el Museo Nacional del Virreinato,

los Arcos del Sitio, la Presa La Concepción y el Parque Xochitla.

Valle de Bravo es reconocido internacionalmente por ser un destino de turismo de aventura y deportivo, gracias al vuelo en parapente y ala delta.

Cuenta el territorio mexiquense con los nombramientos de 12 Pueblos Mágicos en 13 municipios y de 25 Pueblos con Encanto.

Ixtapan de la Sal ofrece energía y salud con sus aguas termales, su balneario y su parque acuático.

Teotihuacán y San Martín de las Pirámides comparten no solo el nombramiento de Pueblo Mágico, sino también la emblemática zona arqueológica que es Patrimonio Cultural de la Humanidad.

El Oro se distingue por conservar su pasado minero, los visitantes lo pueden atestiguar en el Tiro Norte, el Museo Estatal de Minería y el Socavón San Juan.

Metepec es reconocido por su vocación alfarera, a través de sus talleres artesanales en los que se elaboran piezas tradicionales y que dan identidad como el Árbol de la vida y las Tlanchanas.

A estos municipios se suman: Aculco, Malinalco, Villa del Carbón, Tonalco, Jilotepec y Otumba.

Asimismo, el Estado de México cuenta con el programa Pueblos con Encanto, que son destinos que tienen vocación o potencial para el desarrollo de la actividad turística y se puede considerar como un preámbulo para registrarse en las convocatorias para ser Pueblos Mágicos.

Son 25 destinos ricos en naturaleza, cultura y que conservan tradiciones y costumbres de los pueblos originarios, entre los que destacan Temoaya con su Centro Ceremonial Otomí y San Felipe del Progreso con el Centro Ceremonial Mazahua.

En Temascalcingo se conservan los tradicionales Xitas de Corpus con sus emblemáticos trajes elaborados artesanalmente de vara de perilla, quiote de maguey, corteza de nopales, entre otros materiales naturales.

Amecameca no solo se distingue por el Paso de Cortés, sino también por su Hacienda Panoaya que destaca porque Sor Juana Inés de la Cruz vivió ahí parte de su infancia.

Tepetlixpa destaca por ser la tierra natal de la Décima Musa en la comunidad de Nepantla que hoy en día alberga el Centro Cultural Regional y el Museo Casa Sor Juana.

Acolman cuenta con reconocimiento internacional por la elaboración de las tradicionales piñatas; Polotitlán por sus quesos artesanales y Jiquipilco por su


tradicional pulque, motivo por el cual año con año realizan una feria.

Zinacantepec resguarda el Museo Virreinal; mientras que Tenango del Valle alberga la Zona Arqueológica de Teotenango.

## Ofrecen zonas arqueológicas, tradiciones, gastronomía, museos y talleres artesanales.

La lista de 25 Pueblos con Encanto la completan: Amanalco, Ayapango, Axapusco, Coatepec Harinas, Donato Guerra, Jicotitlán, Lerma, Nopaltepec, Ozumba, Papalotla, San Felipe del Progreso, Sultepec, Temascaltepec, Tepetlaotoc, Tlalmanalco y Zacualpan.

Esta es una muestra de la grandeza del Estado de México, que resguarda sus Pueblos Mágicos y Pueblos con Encanto, gracias al trabajo de las y los mexiquenses que participan en la cadena de valor turística.





El Oro



Jilotepec



Valle de Bravo




Aculco

**EL ESTADO DE MÉXICO**  
 presente del 10 al 12 de abril



TIANGUIS  
 TURÍSTICO  
**MÉXICO**  
*Acapulco*  
 2024



Ixtapan de la Sal



Teotihuacán y San Martín de las Pirámides



GOBIERNO DEL ESTADO DE MÉXICO

**CULTURA Y TURISMO**  
SECRETARÍA DE CULTURA Y TURISMO



DELEITE EN CADA MORDISCO

# CHORIZO

CHORIZO MANGO DIABLITO  
CHORIZO DE TAMARINDO, CHORIZO AL QUESO  
AZUL, CHORIZO ARGENTINO, CHORIZO ESPAÑOL,  
CHORIZO HABANERO.

**INFORMACIÓN Y PEDIDOS**  
**722 2180773**

PLAZA MADERO #100 A UN COSTADO DEL MERCADO ZINACANTEPEC, ESTADO DE MÉXICO

# ASÓMBRATE CON PAISAJES DE POSTAL



## HIDALGO

Definitivamente es una zona turística que disfrutarás /CORTESÍA: MIRADOR TZONCUEY

ARMANDO LORENZO /El Sol de Hidalgo

En el Mirador Tzoncuey disfrutarás al máximo las maravillas de la naturaleza

Si eres amante de la naturaleza, la aventura y quieres vivir una experiencia distinta, te presentamos un rincón de Hidalgo que muy pocos conocen, se trata del Mirador Tzoncuey, ubicado en la localidad de Tlahuelompa, municipio de Zacualtipán de los Ángeles.

En este paraje podrás disfrutar un clima fundamentalmente nublado y lluvioso, y debido a ello hay una amplia variedad de vegetación en la zona. De hecho, el lugar está rodeado de un bosque mesófilo.

### ¿QUÉ PUEDES ENCONTRAR?

En este sitio, cuyo nombre en náhuatl significa cabeza grande o cerro grande, podrás disfrutar de una estupenda vista, de paisajes de postal y de una gran tranquilidad y armonía generada por la naturaleza que le rodea.

Es posible pernoctar, ya que cuenta con cabañas que también brindan una vista singular y cuyo costo varía de acuerdo con el día, de la siguiente manera: de lunes a jueves cuesta mil 800 pesos por noche, y de viernes a domingo 2 mil 200 pesos por noche.

El lugar tiene también un restaurante en el cual los encargados te invitan a degustar platillos cocinados en horno de leña, como pizza artesanal, hamburguesas, cortes de carne, mariscos y snacks, cuyos precios van desde los 60 pesos hasta los 280 pesos por platillo. Además, cuenta con instalaciones para realizar senderismo, caminatas nocturnas, camping y fogatas.

### HOSPEDAJE

**LAS CABAÑAS** del sitio tienen costo de mil 800 pesos por noche de lunes a jueves, y de viernes a domingo 2 mil 200 pesos por noche

puede ver por la señalética que indica el camino hacia Tlahuelompa. Incluso a orilla de la carretera existen algunos negocios en donde venden campanas, esa es la señal de que ya estás en la entrada de este lugar.

### ¿CÓMO LLEGAR?

Para arribar a la comunidad de Tlahuelompa se debe tomar la carretera Pachuca-Huejutla; desde la capital del estado se encuentra a poco más de 2 horas.

Al llegar al inicio del municipio de Zacualtipán, existe una desviación que se



## EL SABOR DE PVEBLA EN CADA SORBO

DEGUSTACIÓN SIN RESERVACIÓN

VIERNES Y SÁBADO

10 A 18 HORAS

RECORIDO A VIÑEDOS CON RESERVACIÓN

Lugar: Vinícola Casa Miguel Hernández  
(calle 11 Pte 517 San Pedro Cholula).  
www.casamh.com.mx  
WhatsApp: 2223233797



@CASAMIGUELHERNANDEZ

# PARICUTÍN, UN RETO PARA AVENTUREROS

SANDRA SORAYA CASTRO /El Sol de Morelia

De difícil acceso debido a la lava volcánica, quienes logran ascender tienen como recompensa un paisaje único

Con apenas 81 años de vida, el Paricutín es considerado el volcán más joven de México, al haber nacido y hecho erupción en 1943, dejando sepultado a un poblado completo.

Localizado en la meseta volcánica purépecha de Michoacán, la actividad de este coloso representó una tragedia para decenas de personas que tuvieron que abandonar sus hogares en Parangaricutiro, dejando atrás muchas de sus pertenencias.

La alerta oportuna del nacimiento del volcán dada por el agricultor Diolinio Pulido permitió, sin embargo, que el fenómeno natural no cobrara una sola vida, pues toda la población logró evacuar y salir ilesa. El coloso duró 10 años activo y arrojando lava o cenizas, mientras su cono alcanzaba los 424 metros de altura.

Hoy, más de 80 años después, el sitio se ha convertido en uno de los principales atractivos turísticos del estado.

De difícil acceso debido a la lava volcánica, los visitantes que logran ascender tienen como premio observar la torre de la vieja iglesia de donde logró rescatarse el Señor de los Milagros, un cristo que ahora es honrado en el pueblo que después se fundó por los desplazados del volcán y al que bautizaron como Nuevo San Juan Parangaricutiro.

La parte más alta de la iglesia deja observar a través del campanario parte del interior de la estructura, en donde se han colocado flores y otras ofrendas.

## CÓMO LLEGAR

La forma más fácil de llegar al Paricutín es a través de Angahuan, comunidad indígena ubicada a unos 19 kilómetros y en donde es posible contratar guías e incluso caballos para aligerar el recorrido.

Yendo desde Morelia, los interesados en conocer este lugar pueden tomar la carretera Morelia-Uruapan desviándose hacia Paracho. Antes de llegar a Capacuaro, se tendrá que tomar la desviación a Angahuan.

Existen varias rutas trazadas por senderistas para poder realizar el recorrido, cuyas distancias son de entre 15 y 19 kilómetros. La recomendación en todos los casos es contratar un guía, ya que se tienen que atravesar algunos terrenos priva-



Es ideal para los más aventureros

## RECOMENDACIÓN

EN TODOS los casos lo recomendable es contratar un guía, ya que se tienen que atravesar algunos terrenos privados, además de que no hay rutas bien marcadas o definidas.

dos, además de que no hay rutas bien marcadas o definidas.

La otra opción para llegar es en caballos o autos rentados, que dejan a los visitantes en la zona aledaña al área de piedra volcánica.


El recorrido, en muchos puntos agreste por la piedra volcánica, exige el uso de zapatos adecuados, así como ropa cómoda y de buena cobertura, pues se encontrará un clima muy frío por la mañana y tarde, pero muy caluroso durante el mediodía.

## EL PROYECTO PARA FACILITAR LA VISITA

El presidente municipal de San Juan Nuevo Parangaricutiro, Jesús Espinoza Rochín dio a conocer la existencia de un proyecto que tiene como finalidad facilitar la visita al lugar.

“Hay un proyecto que consiste en poner unas rampas acrílicas flotantes, pues quienes conocen las ruinas de San Juan Viejo (sepultado por la lava), saben que deben cruzar y escalar las piedras volcánicas para llegar al atrio de la iglesia vieja (la cual resistió por nueve años las erupciones), entonces con ellas se facilitará el acceso”, explicó.

## MICHOACÁN



El sitio se ha convertido en uno de los principales atractivos turísticos del estado /FOTOS: FERNANDA

## RECORRE LA RUTA DEL MEZCAL MICHOACANO

JAVIER GUERRERO /El Sol de Morelia

Michoacán es conocido por sus tradiciones, su gastronomía y su cultura milenaria, pero también por ser uno de los referentes para la producción de bebidas artesanales, como es el caso del mezcal, lo que vuelve a este destilado un atractivo para visitar la entidad.

En el territorio michoacano se cree que la elaboración de este líquido ancestral tiene su origen en la época prehispánica, cuando los purépechas destilaban un derivado del agave al que llamaban vino de mezcal; luego, con la colonización, se le dio más impulso en la región.

Con el propósito de visibilizar la importancia de este fermentado del maguey, en 2018 dio inicio la Ruta del Mezcal Michoacano, impulsada por la Unión de Mezcaleros de Michoacán, que comprende los municipios de Charo, Indaparapeo, Madero, Morelia, Queréndaro y Tzitzio.

Estas localidades se encuentran a menos de una hora de la capital michoacana, por lo que se han convertido en un referente para conocer la producción del agave, desde su siembra hasta el pro-

ceso para convertirlo en alcohol.

Es en Madero, al sur de Morelia, donde se localiza la tenencia de Etúcuaro, que ha sido considerada la cuna del mezcal en Michoacán. Ahí se encuentran variantes de esta planta como el Chino, Espadín y Azul.

Son cerca de 250 productores en esta región, que produce aproximadamente el 80 por ciento de este destilado en el estado, con lo que se coloca como epicentro de la producción artesanal.

Este lugar, de superficie montañosa y clima subtropical, es una opción ideal para realizar actividades en las que se tenga contacto con la naturaleza; destacan la Tirolesa Mezcalera, el puente colgante y un mirador de cristal.

Desde estos tres atractivos ecoturísticos se ofrece una vista completa hacia el valle: sus bosques y zonas de cultivo. Por ejemplo, la tirolesa abarca una extensión de un kilómetro, colocándola como la más larga del estado.

Mientras que el mirador de Etúcuaro tiene casi 100 metros de altura, lo que garantiza una experiencia única al apreciar los verdes campos.



Michoacán





INDO MALDONADO



oacán es referente para conocer la producción del mezcal /MARIANA MOON

**Desde 2012,** Michoacán ostenta el distintivo de Denominación de Origen de Mezcal por su producción en 29 de sus 113 municipios.

ruta del mezcal, que permite tener un acercamiento a las tenencias de Atécuaro, Chiquimitío, Morelos, Jesús del Monte y San Miguel del Monte.

Durante el trayecto se pueden apreciar la cascada Chorro Prieto y el mirador, hasta llegar a la vinata Hacienda del Rincón, que incluye degustación y muestra de este líquido ancestral. Su fin llega en el Monumento Arqueológico Manos Pintadas.

El costo de esta actividad es de 500 pesos, con reservación previa en la página oficial de [rutamezcal.com](http://rutamezcal.com), teniendo como punto de salida el estacionamiento de Plaza Camelinas y de regreso al mismo sitio, luego de una experiencia de casi 10 horas.

Otro punto a considerar es la ruta mezcalera en Indaparapeo, donde, además de degustar los platillos típicos michoacanos en el restaurante La Cava, se puede hacer una visita a la ex hacienda Zacapendo para contemplar la arquitectura del sitio y los plantíos de maguey.

En cuanto al puente colgante, este desemboca en la llamada la Cascada Mezcalera, de 90 metros de altura; es un sitio ideal para refrescarse. Además, podrás conocer aquí las letras monumentales al estilo Hollywood con el nombre de la comunidad.

Estas actividades tienen un tiempo de recorrido de tres horas, y su costo se encuentra entre los 240 y los 650 pesos.

Desde Morelia se puede llegar, ya sea en automóvil o autobús, este último con un precio que ronda los 70 pesos.

#### OTRAS RUTAS DEL MEZCAL

Y ya que se menciona la capital del Estado, esta cuenta, a su vez, con su propia

# NATURALEZA VIVA EN TUTOTEPEC

IVET PASQUEL /El Sol de Tulancingo

San Bartolo Tutotepec es un municipio del estado de Hidalgo que destaca por sus paisajes turísticos excepcionales, los cuales ofrecen una combinación única de naturaleza, arquitectura e historia.

Se encuentra en la región Otomi-Tepehua, colindante con el estado de Puebla, a dos horas de Tulancingo y a casi tres horas de Pachuca.

Si deseas explorar entornos naturales este lugar es ideal para ti, pues entre los principales atractivos se encuentra La Playita, un sitio paradisíaco que está ubicado en el puente de camarones.

Se trata de un espacio familiar recreativo que alberga fosas de aguas cristalinas, además de que cuenta con una gran variedad de fauna y flora y es perfecto para darte un chapuzón en aguas cálidas.

Sin lugar a dudas el entorno invita a disfrutar de un extraordinario día de campo, además de que se puede acampar.

Personal de la oficina de Turismo de la alcaldía explicó que otro de los principales atractivos de la demarcación es el Puente Viejo, inaugurado en 1899 y que cuenta con una rica historia y fue fundamental para el crecimiento del comercio local.

Está situado a unos 20 minutos de la cabecera municipal y no solo es un atractivo natural que se extiende sobre un río, sino también un significativo hito histórico en la región de la Sierra Otomí-Tepehua.

#### RÍO LA CAMPANA Y CASCADA

Rodeado de montañas impresionantes, emerge el río de San Bartolo Tutotepec,

CORTESÍA: ALCALDÍA DE TUTOTEPEC



en medio de una vegetación semi tropical, donde podrás sumergirte en un mar de diversión en las pozas naturales que se forman a lo largo de su cauce, en zonas denominadas río La Campana y Las Golondrinas.

Muy cerca de ahí está la gruta de los manantiales, sitio considerado por sus habitantes como la entrada al inframundo, donde las comunidades indígenas realizan rituales.

Se localiza a tres kilómetros de la cabecera municipal y en tiempos de lluvia se forma una laguna casi a la entrada, y más al fondo se escucha el correr de ríos y caídas de agua.

#### EXCONVENTO DE TUTO, UNA JOYA HISTÓRICA

El Exconvento de los Santos Reyes en la comunidad de Tuto, edificado en el año de 1576, es considerado la joya más preciada de la época de la Colonia. Hoy en día es uno de los atractivos históricos y turísticos más importantes de la región Otomí-Tepehua.

#### GASTRONOMÍA

En este municipio se preparan mixiotes, carnitas de puerco, barbacoa de res y pollo, plato huasteco, mole verde y rojo, entre otros platillos tradicionales del estado de Hidalgo.

También se elabora el pinole, galletas de maíz, empanadas, charamuscas y cocadas.

En el mercado puedes comer algunos antojitos desde 50 pesos, además encontrarás cocinas y restaurantes con costos desde 100 pesos por persona.

#### MISTICISMO

LA GRUTA de los manantiales es un sitio considerado por sus habitantes como la entrada al inframundo, ahí las comunidades indígenas realizan rituales

El exconvento se mantiene en pie desde hace más de 400 años y es uno de los atractivos turísticos del lugar



**TLAXCALA**

El lugar es ideal para los amantes de la naturaleza /GIBRAN ESPINOZA



El espacio fue explotado como mina de 1952 hasta 1984



Las minas de tiza de San Mateo Huexoyucan cada vez tienen mayor auge entre los visitantes

**El horario** para visitar las minas de tiza en la comunidad de San Mateo Huexoyucan, municipio de Panotla, es de lunes a domingo de 9:00 a 18:00 horas

# MINAS DE TIZA, UN PARAÍSO BLANCO

DIANA ZEMPOALTECA /El Sol de Tlaxcala

Este es un atractivo digno de recorrer en el municipio de Panotla, es ideal para los amantes de la naturaleza y la aventura

Un “paraíso blanco” se esconde entre barrancas de la comunidad de San Mateo Huexoyucan, municipio de Panotla, Tlaxcala; se trata de las minas de tiza, espacio que con el tiempo se ha convertido en un imperdible atractivo turístico.

A tan solo dos horas de la Ciudad de México, los amantes de la naturaleza pueden conocer este lugar, ya sea en pareja, con familiares, amigos o incluso solos, pues la experiencia invita a la aventura.

Durante tres décadas, en las minas de tiza era explotada calcita o carbonato de calcio, material usado para la fabricación de gis, hoy en día el lugar se ha convertido en un espacio con mayor afluencia turística.

En el pasado las excavaciones sirvieron de inspiración para fotógrafos, lugar de entrenamiento para deportistas y de visita para los vecinos de Huexoyucan, pero en los últimos meses su popularidad ha incre-

mentado, sostuvo Victorio Valencia Maldonado, integrante del Consejo de Vigilancia.

**UN LUGAR ACCESIBLE PARA VISITAR**

De acuerdo con el integrante del ejido San Francisco La Blanca, el espacio fue explotado como mina de 1952 hasta 1984, pero ahora se ha convertido en un lugar digno de conocer y, a pesar de que desde hace unos meses cobran una cuota de recuperación de 20 pesos, esto no ha sido factor para disminuir la actividad turística.

El Consejo de Vigilancia, nombrado por tres años y compuesto por 12 miembros, tiene la intención de que con el recurso recaudado por el ingreso de los visitantes se mejore la atención al turismo.

Y es que al ser un espacio al aire libre no cuenta con servicio de hospedaje, pero en breve ya contará con sanitarios, además de la venta de artesanías y antojitos típicos preparados por vecinos de la comunidad.

Las minas de tiza de San Mateo Huexoyucan cada vez tienen mayor auge entre los visitantes, no sólo provenientes de la entidad tlaxcalteca sino de los estados de México, Ciudad de México e Hidalgo, además de ciudadanos estadounidenses y coreanos.

Este espacio está abierto de domingo a lunes, en un horario de 9:00 a 17:00 horas,



Desde hace unos meses cobran una cuota de recuperación de 20 pesos

**REGLAMENTO**

**PARA PRESERVAR** este tipo de espacio se ha establecido un reglamento que consiste en no arrojar la basura en lugares no apropiados; no entrar con vehículos (automóviles o motocicletas) a las minas; no consumir bebidas alcohólicas; no pintar las paredes y evitar ruidos fuertes

pero son los fines de semana cuando reciben a un mayor número de visitantes.

**¿CÓMO LLEGAR?**

Las minas de tiza están ubicadas en el Ejido San Francisco La Blanca, en la comunidad de San Mateo Huexoyucan, Panotla. Para llegar debe ser a través de un vehículo particular o mediante agencias turísticas, pues a la zona no llega el transporte público.

La entrada a las cuevas con paredes de

calcita está sobre la carretera que conecta a la comunidad de San Mateo Huexoyucan, Panotla, con la comunidad de San Simeón Xipetzinco, municipio de Hueyotlipan, a la altura de la carretera México-Veracruz.

**COSTO DEL VIAJE**

El costo del viaje en autobús está en promedio en 600 pesos el viaje redondo, que incluye el costo del pasaje, a esto le tendrás que sumar el costo de un transporte privado para llegar al sitio, que oscila entre los 100 y 150 pesos.

En tanto, en automóvil particular el costo puede ascender a los mil pesos, que incluye el costo de combustible y casetas.

**¿DÓNDE HOSPEDARSE?**

El lugar es recomendado para visitar por unas horas, pero si deseas hospedarte para conocer otros rincones que ofrece Tlaxcala lo puedes hacer en hoteles de la capital tlaxcalteca, que van de los mil a mil 600 pesos por noche.

# EL AZTECA, A RAS DE CANCHA

ALVARO ZALDAÑA /ESTO

El Coloso de Santa Úrsula brinda un tour a cualquier visitante que quiera conocer su mítica cancha de 57 años

Un visitante de la Ciudad de México tiene prohibido perderse ciertas cosas: comer tacos de suadero, visitar el Ángel de la Independencia y, por supuesto, conocer el mítico Estadio Azteca.

El apodado Coloso de Santa Úrsula fue inaugurado el 29 de mayo de 1966 (57 años), en un encuentro entre el América y el Torino de Italia, que por aquellos momentos era uno de los clubes más importantes de Europa.

No hay mejor manera que detectar el paso de los años en el Azteca que con el tour oficial del recinto. Está abierto de lunes a viernes de 10:00 a 17:00 horas, mientras que sábados y domingos el horario es de 09:00 a 14:00 horas. Eso sí, el precio se mantiene todos los días con un costo 150 pesos para adultos, 120 pesos para niños menores de 12 años y 100 pesos para personas de la tercera edad.

En la visita, cada grupo cuenta con un guía que narra durante el recorrido la historia del recinto y hace paradas en lugares particulares para tomar fotos, como la sala de prensa, donde los entrenadores atienden a los medios de comunicación



El Estadio Azteca ofrece tours guiados a todos los visitantes /FOTOS: LUIS GARDUÑO

después de los encuentros.

El tour también da oportunidad de visitar los vestidores locales, pero curiosamente lo mejor es cuando uno sale de ellos, pues

toma el camino rumbo a la cancha como lo hacen los jugadores, y con el himno de la Liga MX de fondo. Al salir del pasillo se encuentra el desnivel y, tras subir éste, se en-

## PARA TOMAR EN CUENTA

- **Recomendable:** Llegar por Tren Ligero.
- **De metro** Taxqueña recorrer 9 paradas hasta la estación Estadio Azteca.
- **Distancia a recorrer:** 4.7 kilómetros.
- **Tiempo estimado:** 19 minutos.

cuenta el acceso a la cancha.

La sensación de estar frente a 90 mil butacas vacías, que en algún momento serán gritos, cánticos y más, es un cierre imperdible para el tour.

El Estadio Azteca se encuentra al sur de la Ciudad de México, y la forma más sencilla es llegar a la estación de tren ligero con el mismo nombre del recinto. Se puede abordar desde la terminal Taxqueña de la línea 2/azul del metro por un costo de 3 pesos. Aunque también se puede llegar en automóvil y acceder al estacionamiento por 35 pesos adicionales.

## HOTEL BOUTIQUE ROJO MANGLAR

Ven y conecta con la naturaleza y disfruta de una inolvidable y divertida tarde en la magnífica Laguna de Pie de la Cuesta.



Zuljaa Lagoon

 Rojo Manglar Hotel

 @zuljaa  
@rojomanglaraca

Dudas y reservaciones:

→ 7449090140 / 5520873934



Ven a disfrutar de estas delicias, solo aquí en

## “LA CABAÑITA”

de pie de la cuesta. Contamos con alberca y área de playa.

Reservamos al:

744 183 0515



← ENTRA

**ATENAS GRECIA TURQUIA  
Y  
CRUCERO DE 10 DIAS  
3 DIAS**  
AVION, HOSPEDAJE TRASLADOS  
DESAYUNOS, 3 DIAS DE CRUCERO  
TOURS E IMPUESTOS,  
IMPUESTOS  
**49,998 PESOS**

**8 DIAS COSTA RICA  
PRE VENTA NAVIDEÑA**  
AVION, HOSPEDAJE TRASLADOS, DESAYUNOS, TOURS,  
IMPUESTOS  
**1198USD**  
+307 USD  
SALIDAS 26,27,28,29 DIC.

**EUROPA**  
SALIDAS 31 OCT al 16 NOV  
AVION  
HOSPEDAJE  
TRASLADOS  
DESAYUNOS  
TOURS  
IMPUESTOS  
EQUIPAJE  
**17 DIAS**  
**54,998 PESOS**

**mundo**  
Manuel Ávila Camacho Manzana 003  
**PUNTO MAQ**  
Av. Miguel Ángel de Quevedo 1144  
**PLAZA SAN JERONIMO**  
Eje 10 Sur 630, Jardines del Pedregal  
**5573757340 WWW.KROA.NET**



ARACELY MARTÍNEZ

**CIUDAD DE MÉXICO**

**¿DE COMER?**

**AUNQUE POR** el momento solo hay dos restaurantes listos: Señor Burguer y Titanes del Taco, más adelante contará con una zona gastronómica completa, para todos los gustos y presupuestos



**Se pueden** adquirir diversos paquetes para tener acceso a los juegos

**Aztlán se** encuentra en lo que antes era conocido como "La Feria de Chapultepec"

la Fortuna Aztlán 360, que tiene una altura de 85 metros y cuenta con 40 cabinas con capacidad para seis personas cada una, en las que se puede disfrutar de una vista panorámica de la Ciudad de México. La altura mínima para ingresar es de 105 centímetros, y si no compras el paquete todo incluido se puede tener acceso a ella por un precio de 120 pesos por persona.

En la entrada del parque se es bien recibido por Don Chacho, el líder; Bocho, Yola y Fito, personajes emblemáticos del lugar.

Aztlán Parque Urbano cuenta con cajeros automáticos, tiene servicio de renta de carritos, sillas y lockers.

**COSTOS DE LOS JUEGOS**

El acceso al parque urbano no tiene costo, sin embargo, los juegos tienen diferentes precios y se puede acceder a ellos una vez que los usuarios adquieran la tarjeta recargable, que te permite controlar tus gastos.

Se pueden adquirir diversos paquetes, como el infantil, que tiene dos diferentes costos: el de 250 pesos da acceso a seis juegos, mientras que el de 350 pesos da acceso a seis juegos y a Aztlán 360.

Si a los visitantes les interesa subirse a juegos específicos, pueden hacer compras individuales y de recarga; también se puede adquirir la tarjeta Aztlán todo incluido, cuyo costo es de 640 pesos.

Los costos por juego individual van desde los 35 pesos por cada juego de destreza. La Montaña Jurásica cuesta 100 pesos, mientras que El Remolinete cuesta 60 pesos por persona; en tanto que el Vuelo de Cantoya tiene un precio de 40 pesos.

**CÓMO LLEGAR**

El nuevo parque no cuenta con estacionamiento propio, sin embargo, el automóvil se puede dejar en algunos de los lugares que se encuentran en los alrededores. En caso de llegar en transporte público, la estación Constituyentes de la Línea 7 del Metro es la mejor opción.

**VÁMONOS DE PASEO  
AL PARQUE AZTLÁN**

PILAR MANSILLA /Ovaciones

Dinosaurios, juegos mecánicos y de destreza, es lo que te espera en esta nueva opción de esparcimiento

**¿T**e gustaría vivir nuevas aventuras y divertirte? El Parque Urbano Aztlán de Chapultepec es el lugar ideal para ti. El nuevo atractivo turístico abre sus puertas de martes a domingo de 10:00 a las 23:00 horas. La mayoría de los juegos mecánicos ya están en funcionamiento.

Aztlán se encuentra en lo que antes era conocido como "La Feria de Chapultepec", y está ubicado en Avenida de los Compositores, en el Bosque de Chapultepec II sección, en la alcaldía Miguel Hidalgo.



IVONE RODRÍGUEZ

**LAS ATRACCIONES**

Este concepto da muestra de la cultura y raíces de México, pero se mezcla con dinosaurios, juegos de destreza y mecánicos, como: El Quinto Sol, El vuelo de Camboya, Astrolumpio, Patada Voladora,

La Quebradora, Remolinete, Montaña Jurásica, Siniestro, juegos de destreza, Chancla Voladora, Topo Loco, El Chisguete, Embotelladero, Carrera Bombacha, Reventón, entre otros.

El principal atractivo es la Rueda de

**85 METROS** de altura tiene la Rueda de la Fortuna Aztlán 360, cuenta con 40 cabinas con capacidad para seis personas cada una.

**El principal** atractivo del parque es la Rueda de la Fortuna Aztlán 360

De visita por Tlaxcala...

Venga y disfrute los deliciosos platillos de la región



¿Cumple años este mes?  
**GRATIS** el festejado

RESTAURANT CAMPESTRE  
**Atlihuetzia**

Viernes - Sábado  
Domingo

Delicioso  
**Buffet**

**2x1**

En cerveza, destilados y coctelería  
todos los días de la semana  
de 12 a 13 hrs y de 15 a 16 hrs

ORGANIZAMOS SUS EVENTOS

Festejamos a las Niñas y los Niños REGALO SORPRESA 30 de Abril

Calle Cuatro Señoríos No. 3 Santa María Atlihuetzia, Tlaxcala Tel. 246 461 25 45 (a un costado de la parada del fresno)

## SERVICIO DE TRANSPORTE

DE PERSONAL PARA EMPRESAS Y EXCURSIONES


A CUALQUIER PARTE DE LA REPÚBLICA

VIAJA EN LA COMODIDAD DE

PARA VIAJES EN FAMILIA,  
VACACIONES O TRASLADOS  
DE PERSONAL DE TU  
EMPRESA



Enlaces Turísticos de Tlaxcala



**SOLICITE SU  
PRESUPUESTO**

- Renta de autobuses
- Peregrinaciones

- Recreativos
- Educativos



### Hotel Rey Del Mar

Del 15 de abril al 15 de mayo disfruta de nuestro increíble 3x2 de domingo al jueves (excepto puentes).

Contamos con cómodas instalaciones, 3 albercas, aire acondicionado, tienda, estacionamiento, WIFI y la mejor atención.

☎ 7441298977 / 7442997030

📌 Hotel Rey del Mar.

CORTESÍA: GOBIERNO DE LA CDMX



Chicos y grandes disfrutarán de estos atractivos

Cuando visitamos el Bosque de Chapultepec nos dirigimos al tradicional lago, al zoológico y a algunos puntos donde tomar fotos. ¿Pero sabías que este icónico sitio cuenta con 12 parques?

Están ubicados dentro del Bosque y a sus alrededores, incluso algunas personas piensan que son independientes del mismo.

Aquí te presentamos una guía de cada uno de los parques, para que, si estás de visita en la Ciudad de México, planees un tour y así conozcas más de lo que ofrece Chapultepec.

#### PARQUE ROSARIO CASTELLANOS

Este espacio es en honor a la destacada escritora; cuenta con suficiente área verde para que disfrutes de un día soleado. Está un poco escondido debido a que se encuentra detrás del Auditorio Nacional.

Cómo llegar: Aquí hay dos formas de llegar: si viajas en Metrobús podrás bajar en la estación de Auditorio o Campo Marte de la Línea 7 y caminar aproximadamente 5 minutos; si vas en Metro, bajar en la estación Auditorio de la Línea 7.

#### PARQUE CRI CRI

Todos los espacios son para que lo disfrute toda la familia, pero en este hay juegos infantiles, y no solo eso, también cuenta con el Foro Alfonso Reyes y el Foro Cri Cri, además de una pista de skate.

Cómo llegar: En Metro podrás bajar en la estación de Tacubaya, para después tomar un autobús que te lleve al CNS, que

# RECORRE LOS 12 PARQUES DE CHAPULTEPEC

YENNYFER MENA /La Prensa

Ubicados dentro del Bosque y en sus alrededores, estos sitios ofrecen una amplia diversidad de atractivos y actividades

queda a un minuto de dicho parque.

Si vas en Metrobús, podrás bajar en la estación de Chapultepec de la Línea 7 del Metrobús y tomar un autobús que te lleve al Centro de Inteligencia de la Policía Federal.

#### PARQUE INFANTIL LA HORMIGA

Este parque está en la antigua residencia de Los Pinos y cuenta con 18 áreas de juego para niños, las cuales están cercadas y se restringe la entrada a los adultos; así que si buscas un espacio para los más pequeños, este es el lugar indicado, además de que aquí también podrás hacer pequeñas fiestas infantiles.

Cómo llegar: Si vas en Metro, la estación más cercana es la de Constituyentes de la

**El Bosque** de Chapultepec es una de las zonas de la Ciudad de México más visitadas por los turistas, cuenta con 686 hectáreas y está dividido en cuatro secciones.

Línea 7, este espacio está casi enfrente del Papalote Museo del Niño.

#### PARQUE TAMAYO

Si eres de las personas que les gusta la cultura, aquí podrás encontrar el Museo Tamayo Arte Contemporáneo, además de un espacio de juegos infantiles y mucha área verde.

Además, encontrarás un espacio donde

## LOS OTROS PARQUES

- \* Parque de la Luz
- \* Parque Libano
- \* Parque la Amistad México
- \* Parque La Tapia
- \* Jardín Winston Churchill
- \* Parque Gandhi

con un puente de roca para tomar espectaculares fotos, mientras que los fines de semana, cuando hay un poco más afluencia de personas, encontrarás un espectáculo de los voladores de Papantla.

Si vas en el Metrobus de la Línea 7, en la estación de Antropología podrás bajar y encontrar el parque casi enfrente.

#### SKATE PARK CONSTITUYENTES

Cómo el nombre lo indica, es para los amantes de andar en patines, bicicletas y patinetas, incluso aquí se han realizado concursos.

Tiene un gran área verde y un lago, así que no solo es para los skaters, sino para todo el público que quiera disfrutar del deporte y la naturaleza.

Cómo llegar: En metro podrás llegar a la estación Balderas de la Línea 3, y saliendo encontrarás unos RTP que te llevarán a Av. Constituyentes-General José Montesitos, donde será imposible no identificar el lugar.

En Metrobus podrás viajar en la Línea 7 y bajar en la estación de Chapultepec, y en el paradero de Metro Chapultepec sale un camión que va hacia el Papalote Museo del Niño, al descender solo deberás caminar 2 minutos, máximo.

#### PARQUE JAPONÉS - JARDIN DE ADULTOS MAYORES

Aunque no es conocido como parque, se reconoce como uno de ellos. Este lugar, como el nombre lo dice, es especial para los adultos mayores, aquí encontrarás diversas esculturas, además de un mini lago en el cual podrás caminar por sus alrededores.

En el centro de este sitio encontrarás también la réplica de un centro sagrado de la cultura asiática.

Cómo llegar: Puedes llegar en Metro ocupando la Línea 7, bajando en la estación Auditorio, caminas máximo 5 minutos y delante de los viveros encontrarás este lugar.

**H** Holiday Inn Express  
 UN HOTEL IHG™  
 GALERIAS METEPEC



**TU ESTANCIA CON NOSOTROS  
 SEA PLACENTERA E INOLVIDABLE**

**RESERVA AHORA**

[frontdesk@hiexmetepec.com.mx](mailto:frontdesk@hiexmetepec.com.mx) - 7222359595

**Blvrd Toluca Metepec 267-Norte, La Michoacana, 52166 San Jorge Pueblo Nuevo, Méx**



**Radisson**  
 CONVENTION CENTER TOLUCA

☎ 722 594 2588 ☎ 722 277 1010  
[banquetes@delrey.com.mx](mailto:banquetes@delrey.com.mx)

CARRETERA TOLUCA - MÉXICO KM 63.5, SANTA ANA TLAPALITLÁN, TOLUCA, MÉXICO, 50160.

# ACA Te Quiero

#SemanaSantaEnAcapulco

