



CHIGNAHUAPAN, DONDE LA NAVIDAD SE CONVIERTE EN ESFERAS

LOCALIZADO EN PUEBLA, ESTE PUEBLO MÁGICO ES LA CIUDAD DE LA "ETERNA NAVIDAD" POR SU PRODUCCIÓN DE COLORIDAS ESFERAS DE VIDRIO SOPLADO, PRINCIPAL ATRACCIÓN DE TURISTAS QUE LLEGAN DE TODO EL PAÍS. **PÁG. 8**

24hrs.

VIAJA CERCA. VIAJA INFORMADO

REGIÓN CENTRO. NÚMERO 10 - DICIEMBRE 2025

TOLUCA

SALTO DE CHIHUAHUA, UNA RUTA CORRECTA HACIA LA AVENTURA

Si disfrutas caminar por el bosque y te gusta mojarte, la cascada Salto de Chihuahua es el sitio adecuado para ello, pues su brisa y el verdor de la naturaleza que la rodea relajarán tus sentidos. **Pág. 24**

MICHOACÁN

DESCUBRE EL REFUGIO DE AVES Y MARIPOSAS

En Michoacán algunas regiones se han convertido en refugio temporal de diversas especies que arriban en invierno, como el pelícano borregón, las coloridas mariposas monarca y las guacamayas. **Pág. 16**

CORTESÍA SECRETARÍA DE TURISMO DE MICHOACÁN



CUERNAVACA

UNA ETERNA PRIMAVERA, CON CULTURA E HISTORIA

Además del clima especialmente cálido y de su rica gastronomía, en Cuernavaca puedes conocer el Jardín Borda, el Palacio de Cortés y los museos que reúnen la historia que marcó un continente. **Pág. 18**



OEM

Mario Vázquez Raña
Fundador

Paquita Ramos de Vázquez
Presidenta y Directora General

Francisco Torres Vázquez
Vicepresidente Ejecutivo

Francisco José Torres Cano
Director General de Ventas y Estudios Tepeyac

Jesús Sánchez y Villarreal
Director General de Administración

Martha Cittalin Ramos Sosa
Directora General Editorial

Antonio Rodríguez Demeneghi
Director General División Papel

Ebodio Sánchez Rodríguez
Director Nacional de Tecnología

Víctor Manuel Pimentel González
Director Nacional de Recursos Humanos



Claudia Lynnett Rubio Pérez
lynnett.rubio@elsoldelbajio.com.mx
Coordinación general y ventas

Saúl Jaime Olvera
Israel Romero Santiago
Diseño

Dora Olvera
Julio Hernández
Javier Ledezma
Carlos Herrera
Mauricio Baños
Karina Martínez
Edición

Yesica Cadena
Coordinación web

Publicidad y ventas:
anavilla@elsoldetoluca.com.mx



PODCAST OEM
COFRE DE
LEYENDAS

La tradición oral de México
en relatos que reflejan las
costumbres de nuestro país

EN DICIEMBRE... TÚ ELIGES EL DESTINO

Diciembre es el mes en el que muchas personas se van o regresan a su lugar de origen para reunirse con su familia en la cena de Navidad o de Año Nuevo. También hay quienes viajan a otros lugares en busca de aventura, fiesta o un ambiente de calma y tranquilidad.

Es la época más nostálgica, pero una de las más bonitas de la vida, apta para tomar un respiro y agradecer todo lo bueno que tienes y desear que pasen cosas grandes para tí y los tuyos.

Es por ello que Organización Editorial Mexicana (OEM) seleccionó algunas de las paradas que puedes hacer este diciembre para disfrutar en familia o con los amigos e incluso si quieres dedicar unos días para tí en la zona centro del país.

Un lugar que puedes visitar es la Villa de Guadalupe, en la Ciudad de México, un recinto que resguarda siglos de arte y fe, al que miles de peregrinos acuden en estas fechas para festejar, agradecer o pedir a la Virgen morena.

Si prefieres un ambiente más navideño, Puebla es ideal para ti con su ruta de esferas en Chignahuapan y sus invernaderos de nochebuena en Atlixco.

Por otra parte algunos animales e insectos migran en este mes y Morelia es el punto ideal para rodearte de pelícanos o mariposas monarca, entre otras especies.

Si deseas evitar el frío, disfrutar del calor y consentirte en la arena y el mar, Acapulco es ideal con su playa Ventura, a la que puedes acudir en compañía de tu mascota. Una gran ventaja.

Para salir de la rutina, desconectarte y sentir tranquilidad, el Salto de Chihuahua, la Peña del Diablo, Tlaxcala o alguno de los nueve pueblos mágicos del estado de Hidalgo son perfectos para tí.

Huasca de Ocampo, Real del Monte o Mineral del Chico te esperan con ambientes naturales, paseos a caballo o en lancha y con una gran riqueza gastronómica y cultural. Conoce la historia minera de la región.

En la Ciudad de México también puedes recorrer sus templos, pasar por el Ángel, su-

bir al mirador de la Torre Latinoamericana y terminar en el Zócalo.

Si lo tuyo es el arte, ¿qué tal una visita a Morelos? Sus calles retratan mitos y leyendas a través de murales que dan vida al lugar.

Más que proponerte un trayecto, queremos ayudarte a encontrar un destino, ese lugar que te permita experimentar algo diferente, descubrir sin prisas los rincones que vuelven único a nuestro país.

Aquí encontrarás rutas claras, costos que te ayuden a organizar tu presupuesto, tips y claves para aprovechar al máximo tu visita.

Esta guía es tu compañera: ligera, breve y pensada para que tu viaje sea cómodo, práctico y sin perderte de lo esencial.

Reconecta contigo, realiza un viaje interno, aprovecha para cumplir tus propósitos y cerras ciclos.

No olvides tomar fotos, comer rico, relajarte, sentir la adrenalina, enamorarte y vivir cada instante en cada lugar en el que decidas adentrarte

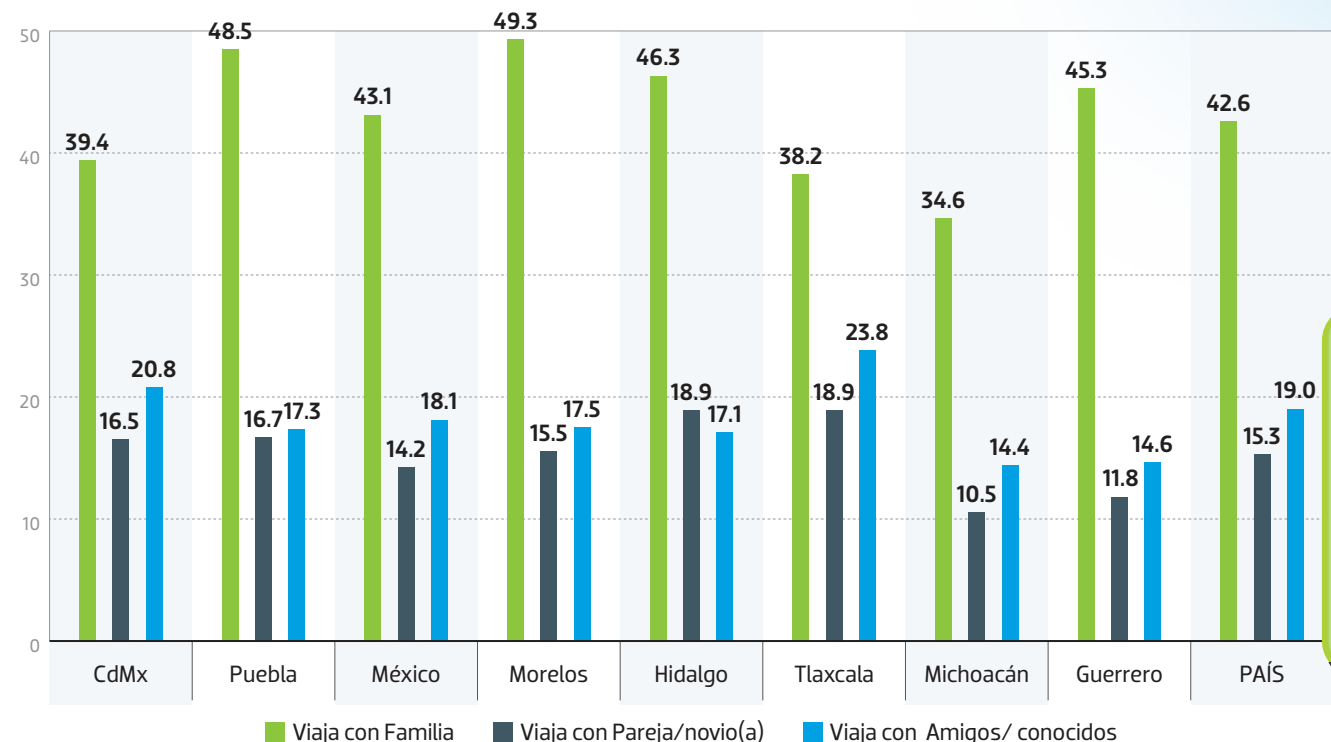
Viaja cerca, viaja informado, tu destino está a menos de dos horas.

MEXICANOS TURISTEAN EN FAMILIA

Durante 2024, en promedio, el 38% de los turistas encuestados en estados de la zona centro del país, dijo que visitaba museos acompañado de su familia, mientras que 16% lo hacía con pareja y 13.5% solo. Morelos destaca en turismo en familia al llegar a 49.3%, mientras que Michoacán es el de menor porcentaje, con 34.6%.


REDACCIÓN

Porcentaje de visitantes por entidad según persona que le acompaña



Fuente: Inegi

Gráfico: Rodolfo Gómez García



20%
DESCUENTO

HOTEL SANTA ROSA

CEL: 726 266 2383

TEL: 726 266 2023

WA: 722 170 5643



@HOTELSANTAROSA.MX

A Los Sauces Manzana 039 A Toluca 9, Sin Nombre, 51229 Valle de Bravo, Méx.

VIVE LA MAGIA DECEMBRINA ENTRE LAS NOCHEBUENAS

DANIELA HERNÁNDEZ / El Sol de Puebla

Además de la flor de temporada, este pueblo mágico tiene un clima acogedor y atractivos donde te desconectarás del mundo

Ubicado a 40 minutos de la capital de Puebla, con un clima templado y tierra fértil, el municipio es reconocido como uno de los principales productores de flor de Nochebuena del estado, una actividad que combina técnica, herencia y orgullo local.

Es en Puebla donde se encuentra el pueblo mágico catalogado con el mejor clima del país: Atlixco de las Flores. Cada año, a principios del mes de noviembre, los viveros del municipio se tiñen de rojo a través de la producción de miles de nochebuenas que atraen la atención de locales y turistas no solo por vívidos colores y variedades, sino también por sus bajos precios.

En este sitio crecen las flores de manera natural, sin necesidad de hormonas o aceleradores de crecimiento. Esta condición privilegiada permite que las flores desarrollen una pigmentación intensa y duradera, lo que las distingue de las cultivadas en otras regiones. “Nuestro clima es intermedio, templado. Eso ayuda a que la planta se adapte fácilmente en otro ambiente, tanto al calor como al frío. Una Nochebuena de Atlixco puede conservar su color y frescura hasta marzo”, explicó Manuel Santiago Cruz, productor local con 31 años de experiencia.

El recorrido hacia la zona de viveros de Cabrera —ubicada apenas a 8 ó 10 minutos del centro— es un espectáculo en sí mismo. Esta zona se ha convertido en un punto obligado para locales y visitantes, donde diversos productores se dedican a la siembra y cuidado de nochebuenas.

¿QUÉ MÁS HAY EN ATLIXCO?

El encanto de Atlixco no termina en los viveros. Su ubicación privilegiada, a los pies del volcán Popocatepetl, ha convertido cada visita al pueblo mágico en una experiencia sensorial gracias al aroma de tierra húmeda en sus viveros, sus coloridas calles cubiertas de flores y, por supuesto, su gastronomía local y el famoso mirador de cristal.

Para llegar de la capital de Puebla a Atlixco en vehículo particular, puedes se-



En este lugar se conserva el tiempo

CLAVES PARA APROVECHAR TU ESTANCIA

1 PUEDES trasladarte ya sea en vehículo particular o en transporte público a los diferentes destinos

2 TE SUGERIMOS que al menos apartes un fin de semana (viernes, sábado y domingo) para que conozcas los distintos sitios turísticos de este pueblo mágico

3 EN PLATAFORMAS como Airbnb el costo oscila entre mil pesos y los tres mil pesos por noche, y encuentras hoteles desde 800 pesos

4 ESTE LUGAR ofrece la cecina atlixquense, la cual puede degustarse en diferentes sitios del centro y del zócalo

guir la carretera de cuota, con un costo de caseta por 57 pesos o bien, tomar la carretera federal Puebla-Atlixco. En tanto, si viajas en transporte público desde la Capu, hay dos autobuses, Oro y Erco, que por un costo de 50 pesos te trasladan de la capital al centro del pueblo mágico. El tiempo de llegada estimado es de 45 minutos a una hora, dependiendo el tráfico.

Si vas del centro de Atlixco a la zona de los viveros sin vehículo particular, puedes utilizar la ruta 10, también conocida como León Cabrera (de color azul marino con amarillo), la cual por 8.50 pesos te deja frente a la zona de viveros de Cabrera.



ATLIXCO

Una de las ventajas es que se puede tener trato directo con los productores

FOTOS: JULIO CÉSAR MARTÍNEZ (EL SOL DE PUEBLA)



RECOMENDACIÓN

PUEDES INICIAR tu visita con un recorrido en tranvía por las coloridas calles del centro y el cerro de San Miguel

MANUEL SANTIAGO
PRODUCTOR LOCAL

Nuestro clima es intermedio, templado. Eso ayuda a que la planta se adapte fácilmente en otro ambiente, tanto al calor como al frío. Una flor de Nochebuena de Atlixco conserva su color y frescura hasta marzo”.



GOBIERNO DEL
ESTADO DE
MÉXICO



ESTADO DE
MÉXICO
¡El poder de servir!

MEDIO AMBIENTE

SECRETARÍA DEL MEDIO AMBIENTE Y DESARROLLO SOSTENIBLE



Encuentra tu entorno natural a través de los parques del Estado de México



★ Ven y Festeja el 45 Aniversario del ★ Parque Ecológico Zacango

14 DICIEMBRE 2025

★
PROMO
ANIVERSARIO

2 X 1

en el acceso al parque

*Promoción válida únicamente el 14/12/2025

*Aplica solo en el acceso al parque en un horario de 10:00 a 16:00 horas.

Carretera Metepec - Santa María Nativitas Km. 7,
Calimaya, Estado de México.

La **CEPANAF** invita a todas y todos a disfrutar de sus Parques Estatales, espacios naturales perfectos para relajarse y convivir en armonía con el entorno. Y si quieres prolongar la experiencia, nuestras cabañas están listas para recibirte: cómodas, acogedoras y rodeadas de bosque.

★ Centro Ceremonial Otomí

Cabañas entre niebla y bosque, con chimenea y espacios ideales para escapadas breves.

★ Parque San Sebastián Luvianos

Cabañas amplias y tranquilas en un bosque cálido, perfectas para desconectarte.

★ Sierra de Nanchititla

Cabañas cercanas a la cascada de 180 m y a miradores naturales impresionantes.

Informes y reservaciones

722 958 11 00 ext: 134

¡Atrévete a salir de la rutina y conecta con la naturaleza como nunca antes!

FOTOS: ADRIANA COVARRUBIAS / EL SOL DE ACAPULCO



El servicio pet friendly es cada vez mayor ante su creciente demanda



Las habitaciones son acondicionadas con una camita, platos, agua y artículos de limpieza



Es necesario cumplir con lo establecido en el reglamento de cada lugar para una convivencia tranquila

VACACIONES CON TUS MASCOTAS

ADRIANA COVARRUBIAS / El Sol de Acapulco

Son más de 25 hoteles en el puerto los que las aceptan, aunque debes considerar algunas restricciones y costos extras

Acapulco se posiciona como uno de los destinos de playa pet friendly en el país, con más de 25 hoteles que reciben mascotas, por lo que en tus próximas vacaciones piensa en este destino turístico a fin de que disfrutes junto con ellas de uno de los puertos más emblemáticos del país.

Existen más de 3 mil 400 habitaciones que permiten a los turistas disfrutar del puerto sin separarse de sus animales de

compañía, desde la Zona Diamante hasta la Bahía Histórica.

Lo único que debes contemplar es que muchos de ellos realizan cobros extras, además de que cuentan con reglamentos que deben cumplirse para llevar una convivencia tranquila.

Esta iniciativa responde a la creciente demanda de turistas que consideran a sus mascotas como parte indispensable de sus planes.

De esta manera, Acapulco se suma a un mercado turístico en expansión que busca experiencias más inclusivas y personalizadas, convirtiéndose en un destino ideal para quienes desean disfrutar del mar, el sol y la hospitalidad sin dejar atrás a sus mascotas.

En la zona del Acapulco Diamante hay 14 hoteles con concepto pet friendly,

mientras que en la zona Dorada hay cuatro y en la Bahía Histórica otros siete, según datos de la Secretaría de Turismo de Guerrero.

CASA AHAU: UN ESPACIO ABIERTO A TODOS LOS ANIMALES DE COMPAÑÍA

Una de las opciones que podrías contemplar en tus próximas vacaciones es el Hotel Casa Ahau, donde te puedes alojar en compañía de tus mascotas con un costo extra de 200 pesos; además de perros y gatos, aquí te reciben con tus loros, monos y hasta con el perico.

Este hotel se convirtió en pet friendly hace dos años y todas las áreas son accesibles para tus mascotas, desde los cuartos hasta el restaurante.

Una habitación tiene un costo de mil 300 pesos por noche, más el pago adicional por mascota, pero no hay restricción en cuanto a tamaño o pesos.

Para llegar a Casa Ahau, si vienes por la Autopista del Sol, toma la vía de cuota de Metlapil y de ahí sigue por el boulevard de las Naciones con dirección a la carretera federal que conduce a Barra Vieja; en el kilómetro 32 se ubica este inmueble y su letrero azul te indicará que llegaste al lugar indicado.

TRES CLAVES PARA TU RECORRIDO

1 PARA VIAJAR a Acapulco con tu mascota no es recomendable utilizar el autobús debido a las restricciones de las empresas

2 MEJOR LLEGA en auto particular con el que podrías gastar unos mil 500 pesos de gasolina y poco más de mil pesos en casetas al transitar por la Autopista del Sol



3 ARMA TUS maletas y disfruta del puerto de Acapulco en compañía de toda tu familia

AMIGABLE

ESPACIOS accesibles para tí y tus animales consentidos, como en restaurantes, hay en estos hoteles

METEPEC.

México,
donde la magia cobra vida entre
artesanías, historia, modernidad y futuro.



"Somos cuna del arte y tradición mexicana, donde la Magia está hecha a mano, pueblo que crea y recrea y da forma al famoso y original Árbol de la Vida"

Fernando Flores Fernández
Presidente Municipal Constitucional

 **METEPEC**
PUEBLO MÁGICO

FOTOS: JULIO CÉSAR MARTÍNEZ / EL SOL DE PUEBLA



Existen infinidad de esferas que se comercializan desde los 10 hasta los mil pesos

CIUDAD DE LA ETERNA NAVIDAD

DANIEL CORTÉS / El Sol de Puebla

El lugar tiene un clima nublado y frío, ideal para disfrutar las fiestas decembrinas con actividades, monumentos e iglesias

Chignahuapan es el único municipio y pueblo mágico de Puebla que se considera la “ciudad donde siempre es Navidad”. Situado como puerta de entrada a la Sierra Norte de la entidad, este destino se ha consolidado como el epicentro de la fabricación de esferas de vidrio soplado, lo que atrae a turistas de todo México y el mundo durante los últimos meses del año.

Esta demarcación se ubica en uno de los puntos más altos de la entidad, a tan

solo tres horas de la Ciudad de México y a unas dos horas y media del centro de Puebla capital.

Su ubicación privilegiada favorece un clima frío y escenarios de neblina que intensifican la atmósfera navideña, convirtiendo el lugar en una auténtica villa decembrina.

EL ARTE DEL VIDRIO SOPLADO

La fabricación de esferas de vidrio soplado se ha convertido en una de las principales muestras de arte, cultura e identidad del estado.

La creatividad de los artesanos locales trasciende cualquier barrera, pues se ofrecen diseños tan variados como la imaginación de cada creador.

Pese a que el municipio es conocido por sus esferas navideñas, es en realidad el vidrio soplado en todas sus formas lo



Al llegar, entrarás a un mundo completamente lleno de espíritu navideño



La diversidad de figuras te harán perder la noción del tiempo en cada tienda que entres

que le otorga magia al lugar.

Los diseños disponibles van desde las tradicionales esferas rojas, doradas y plateadas, hasta las formas más exóticas e impensables. El costo de estos ornamentos navideños arranca desde los 10 pesos y puede alcanzar los mil pesos por pieza.

FERIA INTERNACIONAL DEL ÁRBOL Y LA ESFERA

Si bien la venta de artesanías de vidrio soplado ocurre durante todo el año, hay varias actividades destinadas al turismo con temática navideña. La principal es la Feria Internacional del Árbol y la Esfera, que se lleva a cabo del 21 al 30 de noviembre e incluye exposiciones, venta de artesanías y presentaciones musicales, así como artísticas. Además, el 13 de diciembre se llevará a cabo el tradicional desfile navideño del municipio.

DIVERSIDAD DE OFERTAS

En el zócalo se encuentra el emblemático kiosco estilo mudéjar de madera, que es punto de reunión para quienes visitan este lugar. En el mismo sitio se ubica el monumento a “Capulina”, una estatua dedicada al comediante Gaspar Henaine, quien nació en esta demarcación.

Este municipio alberga la Basílica de la Inmaculada Concepción y cuenta con emblemáticos sitios naturales, como las Aguas Termales, que es un balneario natural con áreas familiares y de masaje, el cual tiene costos desde los 250 hasta los 300 pesos.

¿CÓMO LLEGAR?

El viaje en auto tiene una duración de dos horas con treinta minutos y se pagan 206 pesos de casetas si el origen es la CDMX.

Desde Puebla capital, en autobús cuesta desde 50 hasta 270 pesos, mientras que en auto es de 170 pesos.

ACTIVIDADES PARA TU VISITA

1 CONSIDERA recorrer los talleres, en donde podrás apreciar el proceso de fabricación de las esferas

2 ANTICIPA tu viaje y planifica los puntos de parada, a fin de considerar los tiempos; además, reserva con antelación tu hospedaje

3 NO DESCARTES ir a las cálidas Aguas Termales, a la cascada Salto de Quetzalapan o la Laguna de Chignahuapan, sitio ideal para pasear y pescar en lancha

EQUIPAJE

CONSIDERA ROPA abrigadora e incluso un paraguas ya que en algunos momentos la brisa helada se apodera del ambiente

**CELEBRA
TU CONVIVIO
NAVIDEÑO**

Hotel de la Loma

En esta Navidad disfruta en familia y nosotros nos ocupamos de la organización de tus eventos, familiar, empresas, grupos.

Servicio de banquetes con deliciosa gastronomía en Tlaxcala y una vista increíble



¡Te esperamos en Tlaxcala!



Reservaciones

 246 121 10 88 / 246 462 04 24

Av. Vicente Guerrero No. 58 Col. Centro Tlaxcala

Síguenos en:



*La Navidad se disfruta mejor
en Hotel de la Loma*

Descansa y disfruta de una estancia única,
ya sea familiar, negocios, grupos,
convenciones, bodas.



MARJABA

HOTEL BOUTIQUE

14 SUITES TOTALMENTE EQUIPADAS



Restaurante



Eventos sociales
y empresariales



Canchas de
pádel



777 188 5833



www.hotelmajaba.com.mx



Sonora 1000, Col. Vista Hermosa, Zona 1, CP 62290

Pala-Pala
Club de pádel

FOTOS: EDÉN TORRES / EL SOL DE HIDALGO

AVENTURA EN LOS PUEBLOS MÁGICOS

Bosque, montaña, presas, cabañas y gastronomía hacen de estos sitios los lugares perfectos para recorrer en familia

SONIA NOCHEBUENA / El Sol de Hidalgo

Hidalgo es una tierra rica en atractivos turísticos y muestra de ello es que cuenta con nueve de los 177 Pueblos Mágicos que hay en México. Uno de ellos es Huasca de Ocampo, que fue el primero del país en recibir este reconocimiento en el año 2001.

Huasca se localiza a 40 minutos de Pachuca y cuenta con cientos de cabañas cuyo costo por noche va de los 800 pesos a los dos mil 500 pesos, además del hotel en la antigua hacienda Santa María Regla, ideal para el turismo romántico.

Otro atractivo son los Prismas Basálticos, que son formaciones rocosas de origen volcánico, con cascadas, río, puentes colgantes, paseos en lancha y hasta tirolesa para quienes gustan de la aventura.

En el centro del lugar hay una gran variedad gastronómica, desde quesadillas, barbacoa o sopa de setas, entre otros alimentos y el consumo promedio es de 150 pesos por persona.

REAL DEL MONTE

Otro de los Pueblos Mágicos hidalguenses es Real del Monte, nombrado en el año 2004 y conocido por su legado minero, la influencia británica que heredó el fútbol y los pasteles, y por la comercialización de plata.

En este lugar, caracterizado también por su clima frío, se disfruta la arquitectura, sus fachadas coloridas y cuenta con minas abiertas al público y museos que documentan su pasado minero.

Está en el denominado Corredor de la Montaña, a tan sólo 15 minutos en auto desde Pachuca y tiene una variedad de restaurantes y cafeterías, pero lo que más lo distingue son sus pasteles. Los precios de los alimentos por persona van desde 100 pesos en los pequeños locales hasta los 400 pesos en los restaurantes.

Este lugar fue el primero en convertirse en la sede de la inauguración de un Tianguis de Pueblos Mágicos encabezada por el gobernador Julio Menchaca, el 13 de noviembre del presente año, día en que la secretaria de Turismo federal, Josefina Rodríguez, destacó que por primera vez este evento se convirtió en internacional, al tener como invitado especial a Nicaragua.

HIDALGO



Parroquia de Nuestra Señora de la Asunción, en el centro del pueblo mágico de Real del Monte



Expositores de 144 Pueblos Mágicos estuvieron presentes en el Tianguis 2025

MINERAL DEL CHICO

Si vienes desde la Ciudad de México, Puebla, Tlaxcala o del Estado de México, llegarás a Mineral del Chico en menos de 2 horas.

Forma parte del Parque Nacional El Chico, está rodeado de bosques y es pueblo Mágico desde 2011. Es ideal para practicar senderismo, ciclismo de montaña y escalada, entre otras actividades de aventura.

Cerca del centro se encuentran dos presas, El Cedral y La Estanzuela, ambos lugares son de los más preferidos para pasar una tarde en familia, incluyendo paseos en lancha o a caballo y los alimentos son bastante accesibles, como en el caso de las quesadillas y los sopas, cuyo precio es de 25 pesos.

Para llegar a estos tres pueblos mágicos desde Pachuca, hay transporte público en el centro de la ciudad, en el paradero de Cajas Reales, cuyo costo es de 13 pesos

a Real del Monte y 20 pesos a Huasca y Mineral del Chico.

Los otros seis Pueblos Mágicos de Hidalgo son: Acaxochitlán, Metztlán, Huichapan, Zimapán, Tecozautla y Zempoala, de los cuales te hablaremos en otras entregas.

TIANGUIS DE PUEBLOS MÁGICOS

Además, es relevante mencionar que el Tianguis de Pueblos Mágicos se realiza cada dos años en Hidalgo y es uno de los eventos turísticos más importantes del país, ya que promueve la oferta cultural, artesanal, gastronómica y turística que se tiene en esos lugares a lo largo y ancho del territorio nacional.

En este 2025 recibió a casi 63 mil asistentes y dejó una derrama de 67 millones de pesos para los expositores que acudieron en representación de 144 Pueblos Mágicos, del total de 177.

TRES LUGARES QUE DEBES VISITAR

1 EN HUASCA SE se encuentra el Museo de los Duendes, donde conocerás las historias que hablan de la presencia de estos seres mágicos y sus travesuras en el bosque

2 EN REAL del Monte no puedes dejar de visitar el famoso Panteón Inglés, que se encuentra a unos 10 minutos del centro, abre de las 9:00 a las 17:00 horas y cuenta con recorrido guiado

3 MINERAL DEL Chico tiene una variedad de lugares para probar los diferentes antojitos, como una quesadilla o un sope e incluso una deliciosa trucha guisada al gusto del comensal



En el pabellón gastronómico se pudo disfrutar de acociles y chapulines

EDICIÓN 2025

ESTE AÑO, el Tianguis de Pueblos Mágicos que se realizó en la ciudad de Pachuca, capital del Hidalgo, reunió a cerca de 63 mil visitantes y dejó una derrama económica de 67 millones de pesos.

COLOMBIA BERRACA
 Avión
 Hospedaje
 2 Noches en Bogotá
 2 Noches en Medellín
 3 Noches en Cartagena
TODO INCLUIDO
26,768 MXN



CRUCERO MSC
 CAMAROTE
 PROPINAS
 ACTIVIDADES
 ESPECTACULOS
 ALIMENTOS
 BEBIDAS
7 DÍAS
22,360 MXN
 SALIDA 30 DE NOVIEMBRE 2026



Buscanos en
 Plaza
 San Jerónimo
mundo
 PUNTO MAQ
52 55 7375 7340
kroa.net

FOTOS: EMMANUEL RUIZ / EL SOL DE CUAUTLA

MUROS QUE REFLEJAN HISTORIAS

EMMANUEL RUÍZ / El Sol de Cuautla

Xochitlán, pueblo ubicado en Yecapixtla, Morelos, es un tesoro vivo que a sus visitantes ofrece arte urbano y talleres de café artesanal

A dos horas de la Ciudad de México y a menos de cinco kilómetros del centro de Yecapixtla, Morelos, el pueblo de Xochitlán se ha transformado en una galería al aire libre que ofrece a los visitantes mucho más que la cecina, platillo tradicional de este municipio de la región oriente del estado.

El nombre náhuatl Xochitlán, que significa "Lugar entre flores", cobra nuevo sentido cuando se recorren sus calles empedradas descubriendo murales que abordan la cosmovisión mesoamericana, el sincretismo religioso, representaciones de deidades ancestrales, símbolos cosmogónicos y elementos de la flora y fauna regional.

Las técnicas del arte urbano contemporáneo se combinan con el respeto por la

tradición, transformando las paredes en un museo gratuito donde los visitantes descubren relatos transmitidos de generación en generación.

PERO ES MÁS QUE MURALES...

El recorrido se enriquece con otros atractivos patrimoniales. Las tres capillas históricas (el Santuario del Padre Jesús, la Capilla de la Santa Cruz y la Capilla de San Agustín) conservan retablos de arte tequitqui, estilo único donde escultores indígenas interpretaron iconografía católica con sensibilidad mesoamericana.

Xochitlán mantiene tradiciones vivas. Familias productoras ofrecen talleres de café artesanal cultivado desde la época de la Conquista.

La producción de miel y el pan artesanal horneado en fogones tradicionales completan la experiencia gastronómica. La recomendación perfecta es café de altura recién molido acompañado de pan recién horneado.

¿DÓNDE HOSPEDARSE Y PROBAR SU GASTRONOMÍA?

En el centro de Yecapixtla, el hostel y café Ayacapixtlán ofrece cabañas con restaurante. Las cabañas de pareja cuestan 1,750 pesos por noche e incluyen aire acondi-



Las calles se convirtieron en una galería al aire libre

cionado, productos de limpieza personal hechos con miel de abeja, cine al aire libre y fogata. Las cabañas familiares cuentan con dos recámaras. El restaurante opera de miércoles a domingo de las 16:00 a las 23:00 horas. Entre los platillos destacados están la maribrasa y pizzas de temporada.

No puede faltar la cecina y de acuerdo con los pobladores, el mejor lugar para degustarla es el mercado municipal, que existe desde mucho antes de los actuales restaurantes.

¿CÓMO LLEGAR?

En vehículo: Tomar la autopista México-Cuernavaca y continuar por la autopista Tepoztlán-Cuautla hasta la salida a Yecapixtla. Desde el centro de Yecapixtla, seguir señalizaciones hacia el oriente rumbo a Xochitlán, por el camino de acceso "El II".

- Tiempo: 2 horas
- Casetas: 304 pesos ida y vuelta
- Xochitlán está a 4.8 kilómetros al este del centro de Yecapixtla (de 10 a 15 minutos en auto)

TRES LUGARES QUE DEBES VISITAR

- 1 EN LAS** tres capillas históricas verás retablos de arte tequitqui
- 2 PASAR POR** Xochitlán y saborear un café artesanal, cultivado desde la época de la Conquista, acompañado de un pan recién horneado
- 3 EN EL** centro de Yecapixtla, encontrarás hostales y cabañas con servicios por noche a un precio que ronda los mil 750 pesos

En transporte público: Desde la Terminal de Autobuses del Sur (Taxqueña) en Ciudad de México, tomar autobús de Pullman de Morelos o Estrella Roja con destino a Cuautla (2 horas 30 minutos). En Cuautla, tomar combi de la ruta 16, que va a Yecapixtla, donde podrás abordar taxi hacia Xochitlán (entre 50 y 80 pesos). Te recomendamos hospedarte en Yecapixtla y visitar Xochitlán como excursión de medio día.



Pinturas creadas por artistas urbanos de la región

FOTOS: IGNACIO HUITZIL / LA PRENSA

CIUDAD DE MÉXICO



El terreno que ocupan las basílicas y el atrio mide casi el doble que la Plaza de la Constitución

BASÍLICA DE GUADALUPE: ARTE Y FE

PATRICIA CARRASCO / La Prensa

El santuario mariano es uno de los destinos de peregrinación más importantes del mundo católico

La Basílica de Guadalupe ofrece infinidad de opciones para visitarla, ya que además de ser uno de los sitios católicos más concurridos del mundo, con más de 20 millones de personas al año, en ese santuario se pueden realizar diversas actividades de espiritualidad, arte sacro e historia viva, por lo que es líder en el turismo religioso.

Ubicado en el norte de la Ciudad de México, en la alcaldía Gustavo A. Madero, La Villa, al pie del cerro del Tepeyac, es sede de dos basílicas (la "antigua" y la "nueva") y desde hace unos años trata de facilitar el acceso a los millones de visitantes que llegan de todas partes de México y el mundo, especialmente durante las fechas cercanas al 12 de diciembre.

Al llegar al santuario mariano, además de visitar la Basílica, la cual se inauguró en 1976, proyecto a cargo del arquitecto Pedro Ramírez Vázquez, ubicada en la avenida Fray Juan de Zumárraga No 2, Villa Gustavo A. Madero, se puede acudir a la antigua Basílica.

CASA DE JUAN DIEGO, CAPILLAS Y MÁS

En el lugar se ubican la capilla del Pocito, en el Cerro del Tepeyac, la Antigua Capilla de Indios y la Capilla de los Juramentos, donde acuden las personas alcohólicas a realizar una promesa para dejar de tomar por un mes, seis meses, un año o más, frente a un sacerdote y la imagen de la Morenita.

En la Capilla del Pocito, se detuvo a orar el generalísimo Don José María Morelos y Pavón, el 22 de diciembre de 1815, cuando iba rumbo a San Cristóbal Ecatepec, donde fue fusilado.

Al recorrer La Villa se puede conocer el árbol de la Virgen, la Columna de las Tres Piedras, la escultura del Jardín de La



Para millones de peregrinos es un lugar lleno de buena energía y fe



En la zona vivió Juan Diego

Ofrenda, la Cruz, la cual señala el lugar donde según la tradición vivió Juan Diego de 1531 hasta su muerte en 1548.

Así como admirar los museos de la Basílica de Guadalupe, que en su interior resguardan más de cuatro mil 300 piezas de arte sacro y es considerada uno de los museos más antiguos de México.

En su interior se conserva, estudia y difunde el patrimonio cultural religioso y sacro en resguardo de la Insigne y Nacional Basílica de Guadalupe.

LA FOTO EN EL MONUMENTO A CRISTO REY

El Museo de San Juan Pablo II, el Papa Peregrino, recibe a los visitantes con el famoso Papabus, que utilizó el pontífice en su cuarta visita a México en 1999. Recuerda las visitas del Papa polaco a nuestro país, en 1979, 1990, 1993, 1999 y 2002.

Además, en el monumento a Cristo Rey, rumbo al cerro del Tepeyac, muchas personas se toman la clásica foto, en un retablo "del recuerdo a nuestra visita a nuestra señora de Guadalupe", con un niño encima de un caballo y el sombrero de charro. O bien, compran su foto en llavero.

También acuden al Bautisterio y la oficina parroquial, el lugar de las bendiciones, el Memorial donde se pueden colocar veladoras y realizar oraciones por las personas fallecidas y admirar la gran estatua de bronce de San Pablo II.

De acuerdo con datos oficiales, el terreno que ocupan ambas basílicas y el atrio mide casi el doble que la Plaza de la Constitución, y al interior del santuario nuevo, que tiene forma circular para que la imagen de la Virgen de Guadalupe pueda verse desde cualquier ángulo (inclusi- ve sin necesidad de entrar a él), caben hasta unas 10 mil personas.

TIPS CLAVES

1 PUEDES LLEGAR a la Villa en metro, autobús, en carro y caminando. Las líneas 6 y 7 del Metrobús dejan en la estación de la Basílica. Si vienen de la central del Norte a la Basílica se puede tomar un taxi, cuyo costo no rebasará los 100 pesos

2 NO PUEDES irte del lugar sin antes probar las famosas gorditas de saliva, las cuales son elaboradas con harina de maíz y envueltas en papel de china

3 PROLONGA tu visita y vive esta experiencia religiosa por más de un día, te puedes alojar en alguno de los hoteles cercanos como la Casa del Peregrino Juan Diego u Hotel Casa María

HORARIO

PERMANECE abierta de las 6:00 a las 21:00 horas y en las fiestas cercanas al 12 de diciembre se modifica el horario

MÁS INFORMACIÓN en la página www.virgendeguadalupe.org.mx; para visitas guiadas dentro del santuario, escribir al correo: turismo@sectur.gob.mx

SI TE TOCAN
NOS TOCA



ACOMPañAR TU PROCESO CON


APOYO JURÍDICO
Y PSICOLÓGICO

PORQUE NADIE DEBE

SANAR EN
SOLEDAD


MUJERES

*765



CIUDAD DE MÉXICO
CAPITAL DE LA TRANSFORMACIÓN



IDENTIDAD:

Dotar a los equipos de uniformes dignos fortalece el sentido de pertenencia y orgullo comunitario.

PREVENCIÓN:

El deporte y la cultura se consolidan como la estrategia principal para alejar a la juventud de conductas antisociales, brindando paz y tranquilidad a los entornos vecinales.

CERCANÍA:

Mantenemos una política de puertas abiertas y presencia constante en el territorio para atender las necesidades reales de la ciudadanía.



**DIPUTADO
DANIEL MARTÍNEZ TERRAZAS**

**IMPULSO AL DEPORTE:
HERRAMIENTA DE PAZ Y COHESIÓN SOCIAL**

COMPRAR LLANTAS BRIDGESTONE TIENE MÁS BENEFICIOS



COMPRA
Y PRUEBA

60
DÍAS

Compra tus llantas y ponlas a prueba gratis por 60 días.

PROTECCIÓN
GOLPES
Y CORTES

1
AÑO

Protege tus llantas de daños fortuitos hasta por 1 año.

CALIDAD
ASEGURADA

5
AÑOS

Tus llantas tienen una protección contra defectos de fábrica hasta por 5 años.

Cada esquema de protección es autónomo e independiente y se contrata por separado. La contratación de una protección no implica la contratación de ninguna otra protección que no haya sido expresamente contratada. La leyenda "Triple Protección" no implica la acumulación de beneficios o garantías de las tres protecciones. Consulta términos y condiciones aplicables a cada tipo de protección en bridgestone.com.mx/atencion-al-cliente/beneficios-bridgestone-triple-proteccion/

BRIDGESTONE
Solutions for your journey

GOBIERNO DEL ESTADO DE MORELOS

ECATEPEC
¡Cambio con honestidad!

EHÉCATL
Parque Ecológico

REDESCUBRE EL PARQUE EHÉCATL

- Zoológico, mariposario, aviario y granja didáctica con más de 400 especies
- Planetario y museos
- Fuentes danzantes
- Talleres itinerantes

¡GRATIS!

Visítalo de martes a domingo,
de 10:00 a 17:00 hrs





MICHOACÁN

Provenientes de Canadá, las aves llegan al lago de Chapala

Michoacán es rico en gastronomía y lugares turísticos para visitar, y es hábitat de innumerables especies de animales. Es por eso que se ha convertido en un refugio temporal para aquellas que arriban cada año durante el invierno y que han encontrado un lugar seguro para pernoctar, entre las que se encuentran la mariposa monarca, el pelicano borregón, la ballena jorobada y la guacamaya verde.

Cada periodo de hibernación, el oriente michoacano se viste de naranja con las mariposas viajeras; en el occidente, muy cercano al Lago de Chapala, el plumaje blanco de los pelicanos inunda las aguas; mientras que en la sierra, específicamente en la localidad de El Chocolate, del municipio de Churumuco, el canto de las guacamayas verdes se hace presente, y en la costa arriban las majestuosas ballenas jorobadas.

Estas cuatro especies se suman a la Ruta Migratoria que hay en el territorio moreliano a lo largo del año, ya que en otras temporadas es frecuente ser parte

CADA INVIERNO, DESTINO DE ESPECIES MIGRATORIAS

CUITLÁHUAC GUERRERO / El Sol de Morelia

Desde octubre hasta marzo, el estado se vuelve el hábitat de la mariposa monarca, el pelicano borregón, la ballena jorobada y la guacamaya verde

del avistamiento de la tortuga negra, latúd y golfina que utilizan las playas de la costa michoacana para desovar y eclosionar a las nuevas generaciones de reptiles, convirtiéndose en un espectáculo digno de admirar.

MARIPOSA MONARCA CUBRE LOS BOSQUES DE OYAMEL

Desde noviembre hasta marzo del si-

giente año, el oriente se convierte en la morada temporal de la mariposa monarca, cuyas colonias anidan en los oyameles de la Reserva de la Biósfera que lleva su nombre. Estos insectos se concentran en tres santuarios: El Rosario, ubicado en la alcaldía de Ocampo; el de la Sierra Chincua, en Angangueo, y el del municipio de Senguio.

Esta Área Natural Protegida (ANP) se

localiza a 132 kilómetros de Morelia, cuyo recorrido se hace en 2 horas, por lo que es un lugar ideal para conocer la belleza de este lepidóptero que ha maravillado por el recorrido que realiza cada invierno recorriendo miles de kilómetros desde Canadá y Estados Unidos hasta los bosques de Michoacán, protegidos por las comunidades y ejidatarios asentados en la zona.

Para visitar la mariposa monarca, desde la capital del estado se puede tomar la carretera Morelia-Toluca en un tiempo aproximado de tres horas, si se va en auto particular, con un gasto de cerca de 500 pesos en casetas; si es en autobús, salen desde Morelia las líneas, Excelencia y Alegra que llegan hasta Ciudad Hi-

dalgo, Tuxpan o Zitácuaro con un precio de entre 350 a 450 pesos. De ahí, se debe tomar una combi que te lleva hacia El Rosario, Senguio o Sierra Chincua.

El acceso a estos lugares es de 150 pesos para personas adultas y 100 para niñas y niños, además existe el servicio de guía que cobra 35 pesos por persona. Este les llevará hasta el lugar de hibernación de la mariposa monarca. Ahí también se pueden disfrutar de platillos típicos de la región como las enchiladas, el mole y los uchepos.

PELICANO BORREGÓN, UN ATRACTIVO PARA EL TURISMO
Michoacán comparte el Lago de Chapala,

CADA ESPECIE LLEGA A UN SITIO EN PARTICULAR

1 A SOLO dos horas de distancia de la ciudad de Morelia, podrás conocer la belleza de este lepidóptero

2 SE REALIZA un evento dedicado única y exclusivamente al pelicano en Cojumatlán de Régules

3 EN LAS playas Azul, Las Peñas y El Habillal, del municipio de Lázaro Cárdenas, se localiza la Ballena jorobada

4 LA LOCALIDAD de El Chocolate, ubicada en la demarcación de Churumuco, se promueve la conservación de la guacamaya

por su lado del occidente con Jalisco. Este manto acuifero es el refugio del pelicano que viaja de Canadá en octubre para resguardarse del frío hasta el mes de marzo, antes de retornar hacia el norte del continente. Se ubica principalmente en la Isla de Petatán que pertenece al municipio de Cojumatlán de Régules.

Con una altura de aproximadamente 1.75 metros (incluyendo el largo pico), una envergadura de sus alas extendidas de tres metros y un peso de poco más de siete kilogramos, esta ave ha reportado una alta afluencia durante la temporada otoño-invierno, tan es así que en recientes años se ha registrado una llegada de alrededor de 23 mil ejemplares.

Esta especie tiene su propio evento dedicado única y exclusivamente a él, donde se llevan a cabo actividades lúdicas, culturales y gastronómicas. Se trata del Festival Biocultural del Pelicano Borregón que tiene lugar en el mes de febrero.

En cuanto al occidente michoacano, la mejor ruta desde Morelia es llegar al municipio de Zamora, con un viaje de aproximadamente tres horas para luego tomar el transporte público hacia Cojumatlán de Régules. El precio en autobuses como Primera Plus, Autovías y Futura es de cerca de 500 pesos. Si es en automóvil particular, considerando las casetas, el costo es de 600 pesos.

BALLENA JOROBADA, NO PASA DESAPERCIBIDA

En tiempos actuales se ha explorado la posibilidad de generar un turismo ecológico para Michoacán a partir de la observación de la ballena jorobada (*Megaptera novaeangliae*), especie que también migra desde Norteamérica hasta las aguas de la Región Costa, esto debido al cambio climático que ha comenzado a presentarse y que calienta los mares del estado.

La también conocida como yubarta llega a medir desde los 12 hasta los 16 metros y tienen un peso de por lo menos 30 mil kilos, por lo que su presencia no pasa desapercibida para el turismo. Esta se concentra principalmente en Playa Azul, Las Peñas y El Habillal, del municipio de



JAVIER GUERRERO / EL SOL DE MICHOACÁN

Desde noviembre y hasta mediados de marzo llega la mariposa monarca

Lázaro Cárdenas.

Al ser un atractivo de reciente creación, la Secretaría de Medio Ambiente y Recursos Naturales (Semarnat) ha hecho el llamado a las agencias de viajes que ofrecen paquetes para su avistamiento y a turistas a que sean respetuosos con el entorno de este gran mamífero, además de que tengan en cuenta las normas sobre el cuidado de las especies.

Para llegar a la costa michoacana para la observación de ballenas desde la capital del estado, debe seguirse la autopista Siglo XXI, cuya ampliación de más carriles permite una mejor movilidad. El precio de traslado ronda entre los 800 a los mil 200, ya contemplando las casetas que deben de pagarse. Si es en autobús el costo es de entre 800 a mil 500 pesos, todo dependiendo de la línea.

Si bien, uno puede llegar por su propia cuenta, lo ideal es contratar un tour de los que salen desde Morelia, los cuales tienen un precio aproximado de mil 500 pesos por persona con traslado, paseo en lancha y guías acreditados en ecoturismo. En el lugar hay variedad de platillos como pescado empapelado, coctel de camarón y hasta empanadas caseras de El Habillal.

GUACAMAYA VERDE, UNA LUCHA PARA SU CONSERVACIÓN

Un oasis secreto aún para muchas y muchos visitantes es la localidad de El Chocolate, ubicada en el municipio de Churumuco, donde la asociación civil Guacama-

yas Calentanas ha emprendido una lucha para lograr la conservación de la guacamaya verde (*Ara militaris*), la cual está catalogada como especie en peligro de extinción por autoridades ambientales.

Desde hace más de 15 años esta agrupación ha hecho que este pájaro de tonalidades verde, azul y rojo tenga un lugar seguro al cual llegar para sobrevivir el invierno, pasando de 20 a más de 130 ejemplares, con lo que los árboles de la Sierra Costa se ven llenos de sus plumas y de sus cantos que resuenan cada tanto.

Si bien, este destino aún no se encuentra abierto completamente al público, las personas pueden contactar a las Guacamayas Calentanas en su página de Facebook para solicitar que se les dé una visita por el lugar en donde podrán saber sobre las acciones de reforestación, el cuidado del bosque tropical de la zona y su trabajo de más de una década.

Para arribar a El Chocolate, hay que tomar un autobús que se dirija al municipio de Churumuco con un costo de entre 600 a 900 pesos debido a la larga distancia de tres horas y media. De ahí, es necesario tomar una combi hacia la localidad por 40 pesos. En automóvil particular hay que seguir la carretera Morelia-Uruapan y luego desviarse hacia la Uruapan-Lázaro Cárdenas

VARIAS ALCALDÍAS OFRECEN ESTANCIAS Y GASTRONOMIA

Los municipios que se encuentran en el occidente, en el oriente michoacano y en la sierra-costa cuentan con diversidad de hoteles, Airbnb, hostales y cabañas para descansar; también la gastronomía resulta muy variada, así que no pierdas la oportunidad de disfrutar los platillos que conforman la comida típica del estado.

CUATRO CATEGORÍAS

SON LAS que se suman a la Ruta Migratoria que hay en el territorio michoacano

FOTOS: LUIS FLORES / EL SOL DE CUERNAVACA



CUERNAVACA

EL RECORRIDO IDEAL PARA FIN DE SEMANA

INGRIT ISLAS / El Sol de Cuernavaca

En el centro de la ciudad te atrapará la cultura que ofrecen los museos, así como la variedad de platillos de los restaurantes

A menos de dos horas de la Ciudad de México, Cuernavaca se ha consolidado como uno de los destinos favoritos para pasar fines de semana y periodos vacacionales gracias al clima, balnearios, cultura, la gente y su gastronomía.

El centro de Cuernavaca alberga joyas arquitectónicas e históricas como el Jardín Borda y el Palacio de Cortés, que sin duda debes visitar una vez que pises la ciudad.

¿TARDE DE MUSEOS EN CUERNAVACA?... ¡NADA MAL!

En la avenida Morelos, esquina con la calle Miguel Hidalgo, se encuentra el Jardín Borda, un oasis de la época virreinal que originalmente fue la casa de verano de la familia Borda y que tiempo después se convirtió en la residencia de Maximiliano de Habsburgo y Carlota.

Aunque en su fachada podría parecer



En el centro probarás gran variedad de café

sólo una casa de estilo colonial, dentro de sus muros alberga frondosos árboles, diversos senderos y maravillosos estanques que lo convierten en un lugar perfecto para un paseo. Actualmente funciona como centro cultural y museo, y está abierto de martes a domingo, de

10:00 a 17:30 horas, con un costo de 30 pesos la entrada general.

Otro de los testigos del paso de los siglos en Cuernavaca es la catedral, una de las más antiguas de México, construida en el siglo XVI y que se conforma por cuatro capillas, además de que alberga el Museo de Arte Sacro que puedes visitar por 30 pesos.

Al exterior, la catedral muestra enormes muros blancos y su torre campanario, mientras que al interior impresionantes pinturas adornan sus paredes y el techo. Además, fue declarada Patrimonio de la Humanidad por la UNESCO.

Al final de la calle Hidalgo encontrarás el Museo Regional de los Pueblos de Morelos Palacio de Cortés. Uno de los emblemas de Cuernavaca ubicado frente al zócalo. Su construcción data del siglo XVI y fue mandado a construir por Hernán Cortés tras la Conquista.

Esta impresionante construcción alberga el Museo Regional Cuauhnáhuac, que contiene una colección de piezas, figuras, objetos y restos de Morelos, desde la época prehispánica; además destacan los murales del artista Diego Rivera, los cuales narran la historia del país y de la Conquista. Abre de martes a domingos, de 9:00 a 18:00 horas, y tiene un costo de 100 pesos.

TE DECIMOS CÓMO LLEGAR Y QUÉ COMER

1 EN EL centro encontrarás restaurantes con comida convencional y económica, pero con un sabor único, como Emiliano's, Casa Tikal y Los Campesinos, pero si se te antojó el pozole, El Barco es la opción

2 PARA LLEGAR a Cuernavaca desde la Ciudad de México, toma la autopista México-Cuernavaca; solo deberás pagar la caseta de Tlalpan, con un costo de 149 pesos, y en menos de dos horas llegarás a la capital de Morelos

3 SI VIAJAS en autobús, en la terminal de Taxqueña toma uno de la línea Pullman de Morelos hacia el centro de Cuernavaca y te dejará a unos pasos del primer cuadro de la capital. El costo del boleto es de 205 pesos

ESTRATEGIA CERA

Una estrategia ética que cambia la relación con nuestros seres sintientes.

• **Captura** • **Educa** • **Esteriliza** • **Resguarda**
• **Retorna** • **Adopta**

Resultados y avances:

- Mesas de trabajo con protectoras y rescatistas en diversos municipios.
- Transformación de antiguos Centros de Control Animal en Centros de Bienestar Animal.
- Acuerdos municipales para mejorar procesos de captura y atención.
- Expansión continua de la Estrategia en todo el Estado de México.

Centro Integral de Atención para Pequeñas Especies » **TEXCOCO** «

El centro operará como lugar transitorio y pieza clave de la Estrategia CERA en la zona oriente, donde se desarrollarán sus ejes principales: esterilización, resguardo, recuperación y retorno.

Para la **CEPANAF** y la **UAEMéx** este esfuerzo conjunto entre gobierno, academia y sociedad consolida a Texcoco como un referente regional en la rehabilitación y atención digna de los seres sintientes.

Espacio que marca un avance histórico en el bienestar animal del Estado de México.



GOBIERNO DEL
ESTADO DE
MÉXICO



ESTADO DE
MÉXICO
¡El poder de servir!

MEDIO AMBIENTE
SECRETARÍA DEL MEDIO AMBIENTE Y DESARROLLO SOSTENIBLE



El equipo de Diké Consultoría agradece la confianza de nuestros clientes en este año. Nos sentimos muy afortunados porque nos permiten acompañarlos en sus proyectos. Deseamos continuar con el desarrollo de sus equipos y seguir celebrando sus logros en 2026.

Diké
Consultoría Empresarial

ventas@dikeconsultoria.com.mx

ENERO

15 y 16 Liderazgo y habilidades gerenciales
23 y 24 Formación de instructores

FEBRERO

12 y 13 Calidad en el servicio
19 y 20 Prospección en ventas
27 y 28 Formación de auditor interno ISO 19011

Los invitamos a nuestros cursos

Solicita tu cotización

MARZO

6 y 7 Atención y venta telefónica
13 y 14 Liderazgo y técnicas de supervisión
20 y 21 Negociación efectiva

PROMOCIÓN

2x1

al mencionar este anuncio


Reserva
tu lugar

222 237 98 47

222 140 11 99

FOTOS: CÉSAR RODRÍGUEZ / EL SOL DE TLAXCALA

TLAXCALA



Basílica de Nuestra Señora de la Misericordia, una obra arquitectónica que no debes ignorar

TRADICIÓN RELIGIOSA

KARLA GONZÁLEZ / El Sol de Tlaxcala

Con más de cuatro siglos de tradición religiosa, templos de Tlaxcala resguardan tesoros, relatos y obras de arte

Tlaxcala cuenta con una imponente riqueza arquitectónica que se encuentra en sus templos católicos. Se trata de inmuebles que incluso cuentan con casi 500 años de antigüedad, pues este estado es considerado cuna de la evangelización en la nación mexicana.

Es por ello que la entidad resulta un destino ideal para quienes gustan del turis-

mo religioso, que permite descubrir la belleza de los antiguos muros, retablos y decorados que guardan historias centenarias.

RUTAS IMPERDIBLES POR SUS TEMPLOS HISTÓRICOS

El epicentro de la fe tlaxcalteca es el santuario de San José, el cual está ubicado en el corazón del Centro Histórico de la capital tlaxcalteca, con una antigüedad de 356



Desconéctate en el exmonasterio de Atlhuetzia

TIPS PARA AMENIZAR LA EXPERIENCIA

1 SI VIAJAS en autobús, el boleto cuesta entre 150 y 170 pesos, saliendo de la Ciudad de México. En auto el recorrido es de alrededor de 117 kms y dura cerca de hora y media. El costo, con peajes y gasolina, es de 450 pesos en promedio

2 EN LA capital se pueden encontrar hoteles cercanos al Centro Histórico con precios desde 900 a los mil 500 pesos por noche; por otro lado, en Airbnb hay opciones desde los 350 pesos por noche

3 AQUÍ SE pueden disfrutar los tradicionales mixiotes de carnero y pollo Tocatlán o las delicias prehispánicas como las tlatlapas y los escamoles

años, pues terminó de edificarse el 18 de marzo de 1669, de acuerdo con las crónicas de Zapata y Mendoza.

Otra visita obligada como parte de esta ruta de turismo religioso, es el Pocito de Agua Santa, pues de acuerdo con la tradición católica hace 484 años en este sitio tuvo lugar la aparición de la Virgen de Ocotlán.

Se ubica justamente en la bajada de la basílica de Ocotlán, la cual fue edificada a partir de la aparición de la virgen. Lo peculiar es que aún brota agua que sigue atrayendo a miles de feligreses durante todo el año, quienes acuden en búsqueda del elixir considerado milagroso.

Si el plan es conocer templos, en el municipio de Yauhquemehcan, a 20 minutos de la capital tlaxcalteca, se encuentran los vestigios de lo que fue el convento de la orden franciscana en honor de la Purísima Concepción de María, y donde fue asesinado el primer mártir de América, San Cristobalito.

El Pueblo Mágico de Huamantla cuenta con varios atractivos religiosos, pero destaca su parroquia dedicada a San Luis Obispo de Toulouse, por ser una de las más longevas y con majestuosas obras de arte sacro.

Desde la entrada del templo ya es posible apreciar su majestuosidad, pues cuenta con un imponente altar mayor con un retablo de estilo barroco, bañado en oro y con numerosos ornamentos, fiel al estilo que enmarca la imagen del santo patrono de Huamantla, San Luis Obispo de Toulouse.

De una modesta construcción de techumbre de lámina a dos aguas, la basílica de Nuestra Señora de la Misericordia pasó a convertirse en una moderna construcción inspirada en la arquitectura europea.

HIDALGO

¡Tiene algo!

**Más presentes que nunca
en el sector turístico de México y el mundo.**



**Conexiones estratégicas
con aerolíneas, operadores
y agencias para crear mejores
experiencias.**

**Nos proyectamos con fuerza,
identidad y resultados.**

Comparte el orgullo de un turismo que se construye en equipo.

Conoce más en nuestras redes sociales



CÉSAR RODRÍGUEZ / EL SOL DE TLAXCALA

Un lugar con templos y tradición en Tlaxcala

Tlaxco, joya de arte y aventura

KARLA GONZÁLEZ
/ El Sol de Tlaxcala

En tiempos donde los viajes cortos y seguros son prioridad, el Pueblo Mágico de Tlaxco ofrece al visitante una experiencia completa que incluye cultura auténtica, aventura natural y una cocina tradicional exquisita.

Al llegar a Tlaxco, Tlaxcala, te recibirá un aire limpio y fresco, con sus bellas calles empedradas y la inconfundible silueta de la parroquia de San Agustín, construida en el Siglo XVII con cantera rosa. Puedes iniciar con un recorrido que incluye desde las iglesias y capillas, ubicadas alrededor del centro histórico.

Por otra parte, si buscas desconectarte, quizá un temazcal es el plan correcto pues te ofrece una recarga de energía.

Este bello lugar goza de veranos lluviosos que mantienen verdes sus campos, y de inviernos fríos con ocasionales heladas que pintan sus amaneceres de blanco.

Toma en cuenta que el trayecto, desde la Ciudad de México, son dos horas y con casetas de 20 y 300 pesos. Reserva con anticipación el lugar para hospedarte y contempla un costo aproximado desde mil 450 pesos hasta los dos mil por noche.

No olvides probar los mixiotes, el chamorro y el quesón con miel de piloncillo sobre un buñuelo y llevarte un recuerdo elaborado en plata.



Un proceso de transformación ambiental toma forma en el corazón industrial de Hidalgo

Parque Ecológico y de Reciclaje de Hidalgo (PERH), desarrollo que busca transformar los desechos en recursos aprovechables.

En el corredor Tula-Atitalaquia, donde confluyen algunas de las industrias más importantes del país, se desarrolla uno de los procesos de transformación ambiental más necesarios en el territorio nacional. La zona, históricamente afectada por contaminación atmosférica, descargas irregulares y manejo inadecuado de residuos, es el escenario de una estrategia de justicia ambiental en Hidalgo, una serie de acciones que busca revertir el deterioro acumulado durante décadas.

El PERH incorpora tecnologías con las que no contaban antiguos basureros

Entre los proyectos más emblemáticos está el nuevo Parque Ecológico y de Reciclaje de Hidalgo (PERH), concebido como una alternativa al modelo tradicional de recolección de residuos. Su objetivo es recuperar materiales, reducir tiraderos irregulares y ordenar un sistema municipal que durante mucho tiempo funcionó sin infraestructura suficiente. Especialistas en gestión de residuos consultados por este medio señalan que este tipo de parques, cuando operan con criterios técnicos estrictos, pueden convertirse en motores regionales de empleos verdes y en polos de desarrollo para la economía circular.

El plan también contempla acciones en áreas consideradas críticas por los propios habitantes: monitoreo de emisiones,

vigilancia ambiental en tiempo real, programas de educación comunitaria, rehabilitación de zonas afectadas por residuos de construcción y esquemas para atender el impacto de actividades industriales. En pueblos que han convivido con chimeneas, ductos, ruido y polvo, el reto es generar cambios que sean visibles y verificables.

En ese contexto, la región se encuentra en una transición inédita: de ser un territorio etiquetado como "zona de sacrificio", comienza a perfilarse como una zona de restauración ambiental. Si los proyectos logran consolidarse, Tula podría pasar de tener grandes problemas de contaminación y zonas de sacrificio a convertirse en un caso nacional de regeneración natural y reconversión industrial.



Gobierno de
México

Medio Ambiente

Secretaría de Medio Ambiente y Recursos Naturales



INECC
INSTITUTO NACIONAL
DE ECOLOGÍA Y
CAMBIO CLIMÁTICO

REVISA TU VEHÍCULO

Disfruta de un viaje seguro en carretera

Antes de emprender un viaje por carretera, debes verificar las condiciones de tu vehículo para prevenir cualquier anomalía que se pueda presentar; algunas de las principales fallas suelen presentarse en el sistema de frenos, por lo cual es necesario checar que no se encuentre averiado. Otro rubro importan-

te consiste en darle un vistazo al sistema eléctrico, checar luces tanto externas como internas; además de inspeccionar el estado de la dirección.

Debes contar con un maletín de herramientas y neumático de refacción. Daniel Román / El Sol de Hidalgo

VITTORIO FORTI



HASTA
60+15%
DE DESCUENTO
ADICIONAL



Oferta exclusiva en tienda física y en línea. Consulta productos participantes y restricciones en vittorioforti.com.mx. Hasta agotar existencias. *Imagen con fines ilustrativos.

FOTOS: DANIEL CAMACHO / EL SOL DE TOLUCA

ESTADO DE MÉXICO



El Sábado de Gloria es el día donde llegan más visitantes a "empaparse"



Lo mejor es acudir con ropa cómoda y un buen calzado comfortable



Su nombre se debe a una comunidad aledaña

parque ecoturístico y cruza sobre unas piedras, lo que agrega más belleza al lugar.

En el trayecto, los turistas podrán escuchar el sonido del agua, como pequeñas olas al chocar. El sitio es un set perfecto para que las personas posen y tomen decenas de imágenes que seguro quedarán como una publicación compartida en redes sociales.

MAJESTUOSO ÁRBOL DA LA BIENVENIDA

La recepción a los turistas comienza con una imagen que es el recuerdo de lo grandiosa que es la naturaleza. Al entrar hay un gran árbol de tronco ancho que parece estar ahí desde tiempos inmemorables.

El clima es cálido, sin embargo por la vasta vegetación, en el ambiente se percibe un aire frío que logra templar la temperatura en el cuerpo. Lo mejor es acudir con ropa cómoda, sin ser pesada y un buen calzado comfortable.

ADMIRA MARIPOSAS MONARCA

La mejor época para visitar el Salto de Chihuahua es entre noviembre y marzo porque la cantidad de agua es mayor y se puede ser testigo de su máximo esplendor. En esos meses también se logra observar algunas mariposas monarca que hacen escala antes de llegar a su destino final en las reservas de Temascaltepec y Donato Guerra.

Además de las mariposas, el ecosistema es refugio del zorro gris, tlacuache, coyote, dragoncito del Eje Neovolcánico, cacomixtle, mapache, cangrejo, tortuga casquillo y coati o tejón. Durante el trayecto a pie que dirige a la imponente cascada, es importante no tratar de tocarlos ya que no están acostumbrados al contacto humano. Lo ideal es simplemente admirarlos.

A CONSIDERAR

1 LA ENTRADA al parque cuesta 35 pesos por persona; las puertas del parque se abren a las 10:00 y cierran a las 16:00 horas

2 PUEDES INGRESAR comida por lo que es un excelente lugar para hacer carne asada, día de campo o improvisar un plan distinto

3 ESCAPA DE la rutina y acampa por 50 pesos; los hoteles alrededor de la zona van de los 400 a los 600 pesos en habitación doble

TOMA RUMBO

SI VIAJAS en auto desde la Ciudad de México, dirígete a Toluca, después conduce a Ixtapan del Oro. Puedes tomar la autopista de Valle de Bravo y desviarte en la salida a Donato Guerra (costo aproximado de 180 pesos) o continuar por la carretera libre **SI OPTAS** por ir en camión, al llegar a la terminal de Toluca, paga un taxi colectivo con destino a Villa Victoria (60 pesos por persona) transborda a Donato Guerra en otro taxi y toma uno más con rumbo a Ixtapan del Oro. En ese punto sube a un taxi individual (200 a 300 pesos) ¡Valdrá la pena!

SALTO DE CHIHUAHUA, BRISA Y CALMA

PAOLA MONTOYA CELIS / El Sol de Toluca

Se encuentra en los límites de Donato Guerra e Ixtapan del Oro, al sur del Estado de México

Impresionante y hermoso es el Salto de Chihuahua, una cascada de 50 metros de altura, creación única e imponente de la naturaleza que sorprende la mirada de quien la contempla.

A dos horas de Toluca, en los límites de los municipios de Donato Guerra e Ixtapan del Oro, al sur del Estado de México, se ubica esta maravilla, un destino obligado para los amantes de explorar entornos verdes y que gustan conectar con el ambiente natural.

UNA BRISA QUE EMPAPA TUS MEJILLAS

La cascada se encuentra protegida por árboles antiguos con miles de años de historia, tan altos como ella misma, de raíces fuertes y con majestuoso follaje que ha aumentado con el paso del tiempo, logran almacenar el agua y aseguran un flujo constante.

El agua descende con tanta fuerza que al caer genera una brisa que las personas pueden sentir sobre su rostro aún a una distancia considerable. La piedra de donde brota luce tan radiante e imponente con llamativos brillos entre los rayos del sol y las gotas que la empapan.

Una vez sobre el suelo, el agua forma un espejo de agua en el que los visitantes pueden sumergirse. Luego continúa su camino hacia un riachuelo que recorre el

HIDALGO

¡Tiene algo!

¡SOMOS POTENCIA TURÍSTICA!

CRECIMOS COMO DESTINO E IMPULSAMOS NUESTRA ECONOMÍA

Conoce los resultados a través de las redes sociales
de la **SECRETARÍA DE TURISMO**

RESULTADOS QUE TRANSFORMAN HIDALGO



HIDALGO
PRIMERO EL PUEBLO
— 2022-2028 —

TURISMO
SECRETARÍA DE TURISMO

PEÑÓN DEL DIABLO, PURA ADRENALINA

PAOLA MONTOYA / El Sol de Toluca

En 2008 Temascaltepec obtuvo la denominación de Pueblo con Encanto por su ambiente tranquilo, arquitectura colonial y cercanía con la naturaleza

En Temascaltepec la tranquilidad se percibe desde que recorres sus calles empedradas y observas los hogares y edificios que aún conservan su arquitectura colonial, convirtiendo la demarcación en un pueblo de ensueño.

Ubicado al sur del Estado de México, el "Pueblo con Encanto", nombrado así en 2008, ofrece a sus visitantes aventura, serenidad e historias que resguardan sus templos religiosos; un sitio ideal para familias, amigos y parejas.

En Temascaltepec no sólo se respira serenidad, también ofrece la historia de un pueblo minero en Real de Arriba, sin dejar de lado la práctica de actividades extremas en el sitio conocido como Peñón del Diablo.

REAL DE ARRIBA

A tan solo 10 minutos del centro de Temascaltepec se ubica Real de Arriba, la primera parada obligatoria que los paseantes deben visitar. Se trata de la joya del municipio que resguarda la que fue su principal actividad económica: la minería.

Los historiadores destacan que en el pueblo se encontraba la Mina de Agua y la hacienda de beneficio San Juan Bautista, conocida como el Pedregal; sus vestigios se convirtieron en hogares de los pobladores que conservan su historia.

La calma es su principal característica, acompañada por los sonidos del cantar de los pájaros, la corriente del río que cruza por sus avenidas adoquinadas y el aire que mueve las hojas de los grandes árboles, mientras los colores de las fachadas de las casas te deslumbran.

La iglesia de la Virgen de la Candelaria es la estructura que más destaca en este rincón. Su fachada es testigo de lo antigua que es, la piedra ha perdido su coloración y la madera de la puerta principal está desgastada. Fue construida en el siglo XVI y ahí ofició misa el padre de la patria, Miguel Hidalgo, lo cual es un relato tradicional que todos los residentes comparten con orgullo a los foráneos.

PEÑA DEL DIABLO

Para los turistas que disfrutan de la adrenalina, el Peñón del Diablo es la mejor opción. Se trata de una enorme roca donde se puede practicar deportes ex-



Miguel Hidalgo ofreció misa en "La Candelaria"

DISFRUTA

1 TÓMATE LA foto del recuerdo en las letras de colores en el corazón de la ciudad

2 PRUEBA EL pan de piloncillo o un helado, agua y paleta fresca de alguna fruta típica de la región, como durazno, guayaba o aguacate


3 NO OLVIDES llevarte café molido hecho artesanalmente

4 ÚLTIMA PARADA en la Parroquia del Señor del Perdón y Nuestra Señora de la Consolación

tremos como rappel, alpinismo y parapente. Debido a que está rodeado de bosques también es ideal para practicar senderismo y ciclismo de montaña.

A 15 kilómetros del corazón del Pueblo con encanto, aproximadamente a 20 minutos se encuentra esta atracción natural. El peñón es un vestigio volcánico de hace aproximadamente 36 millones de años; su nombre se debe a la forma y apariencia que tiene, que a decir de los residentes son similares a la de una imagen diabólica.

ESTADO DE MÉXICO



FOTOS: RAMSÉS MERCADO / EL SOL DE TOLUCA

La peña del diablo es ideal para practicar rappel, alpinismo o parapente



La minería fue la actividad principal de este pueblo

DIRECTO A LA AVENTURA

UN VUELO en parapente o rappel se oferta desde los mil 300 a los 5 mil pesos. La mejor temporada para practicarlos es de noviembre a febrero cuando ya no se registran lluvias y hay buenos vientos.

CÓMO LLEGAR

1 EN AUTOBÚS desde la Ciudad de México rumbo a la estación de Toluca (Pasaje 110 pesos). Luego subir a un camión con destino a Capultitlán (14 pesos) y bajar en el DIF CREE, allí tomar un taxi con destino a Temascaltepec (200 pesos)

2 SI VIAJAS en auto desde la CDMX debes tomar la carretera Toluca-México, atravesar Paseo Tollocan y avenida las Torres hasta la vialidad Toluca-Ciudad Altamirano



**BARRA
LIBRE DE
=sushi=
\$297**

Entradas, Sopas,
Arroces, Ensaladas,
Rollos y más...

Mr. sushi

*Miércoles a sábado de 18:00 a 22:30 hrs.
Aplican términos y condiciones. Imagen de uso ilustrativo.



**GALA *de*
PIROTECNIA**
A C A P U L C O 2 0 2 5
31.12.2025

*Celebra Año nuevo en la
bahía más hermosa del mundo.*

FOTOS: VÍCTOR HUGO RICO / EL SOL DE MÉXICO



El templo de Santa Inés sufrió inundaciones en el siglo XVII

IGLESIAS HISTÓRICAS SOBREVIVEN AL TIEMPO

VÍCTOR HUGO RICO / El Sol de México

Del siglo XVI al XVIII, un paseo por los tesoros de piedra en barrios no tan conocidos del Centro Histórico

La gran pirámide de México-Tenochtitlan, hecha a base de piedra y sangre, y de la que ahora sólo podemos ver sus ruinas gloriosas, no sólo albergaba los nichos de los dioses patronos de los mexicanos: Tláloc, dios de la lluvia, y Huitzilopochtli, dios de la guerra.

Esa estructura era sobre todo un artefacto cósmico a partir del cual se construyó la ciudad, marcada por los cuatro puntos cardinales que trazaron los ejes de sus calzadas: de poniente a oriente, desde Tlacopan hacia el embarcadero del gran lago hacia Texcoco, y de norte a sur, del Tepeyac a Iztapalapa. Estos cuatro puntos integraban la ciudad a su cosmovisión.

Tras la caída de México-Tenochtitlan en 1521 a manos de los conquistadores españoles, Hernán Cortés decidió que esta ciudad sería el corazón de un nuevo imperio. Sobre sus ruinas construyó la capital de



La parroquia de San Sebastián fue edificada por los franciscanos

la Nueva España, pero mantuvo la traza indígena de cuatro cuadrantes alrededor, a partir de las antiguas calzadas principales.

Los franciscanos (la primera orden regular que llegó hace 500 años al nuevo mundo) fueron los encargados de establecer ermitas o capillas católicas en los cuatro cuadrantes, sustituyendo las antiguas deidades por los santos cristianos y a partir de lo cual se transformaría paulatinamente la vida espiritual y política de la ciudad.

Años después, conforme fueron llegando de España otras órdenes regulares (do-



En la calle Loreto 15, del Centro Histórico de la Ciudad de México, se encuentra la iglesia de Santa Teresa la Nueva

minicos, agustinos, mercedarios y otras) y el clero secular, se repartieron por la nueva ciudad española y los barrios de indios de alrededor. Las primeras capillas fueron sustituidas por conventos y templos más imponentes que mostraban el poder episcopal y de la élite colonial, pero también la integración que llevó al mestizaje.

Siglos más tarde, tras la guerra de Independencia y el fin del dominio español, las leyes de Reforma -entre 1855 y 1863- de los gobiernos liberales, que incluían la nacionalización de los bienes del clero, llevaron a la partición y destrucción de la mayoría de los grandes conventos y templos de la ciudad, ya fuera para su venta a privados o para uso de gobierno.

Sin embargo, varias iglesias lograron sobrevivir y actualmente podemos admirarlas y conocer a través de ellas las etapas históricas y artísticas de la urbe. Algunas de ellas no son tan conocidas y se encuentran escondidas entre el bullicio de transeúntes, diablitos con mercancías, motociclistas y puestos de vendedores ambulantes.

TEMPLO DE SANTA INÉS

Ubicado en la calle de Moneda, el Convento de Santa Inés se inauguró el 17 de septiembre de 1600 y sobresale desde el inicio por las dos imponentes puertas con relieves tallados en madera, que representan el martirio de Santa Inés y a Santiago Matamoros.

El convento femenino, que fue dedicado a Santa Inés de Roma, una de las primeras mártires cristianas (nacida en 291 d.C.), sufrió inundaciones e incendios en el siglo XVII y la iglesia pasó por varias etapas constructivas, del estilo barroco al neoclásico, a lo largo de la segunda mitad del siglo XVIII.

IGLESIA DE SANTA TERESA LA NUEVA

Construido por el arquitecto Pedro de Arrieta (autor de la antigua Basílica de Guadalupe y de la Profesa), fue el segundo convento femenino de la orden Carmelita Descalza, en la Ciudad de México, inaugurado en 1704 y se le nombró "la Nueva" para diferenciarlo de Santa Teresa la Antigua. Su templo adyacente se terminó en 1715.

EDIFICIOS OCULTOS

ALGUNOS DE estos templos no son tan conocidos y se encuentran escondidos entre el bullicio de transeúntes, diablitos con mercancías, motociclistas y puestos de vendedores ambulantes

Está ubicado en la calle Loreto 15, del Centro Histórico, cuenta con distintos horarios de visita: Lunes a viernes, de 10:00 a 15:00 horas; sábados y domingos, de 7:45 a 13:30 horas.

PARROQUIA DE SAN SEBASTIÁN

Localizada en República de Bolivia 85, la parroquia de San Sebastián fue una de las primeras cuatro para indios que hubo en la Ciudad de México, y construida por los franciscanos en la zona prehispánica de Atzacolco, al nororiente, afuera de los límites de la traza de la ciudad española.

A la fecha, el santuario conserva su estructura de madera y se dice que fue edificado sobre la que era la casa de la infancia de Moctezuma, tlatoani de Tenochtitlan a la llegada de los conquistadores españoles.

NUESTRA SEÑORA DEL PILAR (LA ENSEÑANZA)

De los pocos representantes que quedan en la ciudad con estilo barroco churriguesco, el templo de La Enseñanza fue inaugurado en 1778, obra del arquitecto Francisco Guerrero, quien también diseñó el Palacio de Iturbide y la Villa de Guadalupe.

Lo podemos localizar en Donceles 102, Centro Histórico, alcaldía Cuauhtémoc. Ofrece visitas guiadas los miércoles, sábados y domingos.

Fue fundado por la madre María Ignacia Alzor, parte de una acaudalada familia del norte, hija de José Ramón Alzor, español y General de Coahuila-Tejas, y de María Ignacia Javiera de Echeverz y Valdés, segunda Marquesa de Aguayo.

Por su advocación a la Virgen del Pilar, esta iglesia es especialmente visitada por la comunidad española en la Ciudad de México y fue refugio de los exiliados que huyeron de la Guerra Civil.



La experiencia gastronómica es única

ADRIANA COVARRUBIAS / EL SOL DE ACAPULCO

Disfruta el sol del atardecer

ADRIANA COVARRUBIAS
/ El Sol de Acapulco

Si deseas un espacio tranquilo, rodeado de naturaleza, playa y experiencias gastronómicas únicas, Playa Ventura es el lugar ideal para tus próximas vacaciones.

A dos horas y media de Acapulco, Guerrero, en el municipio de Copala, en la Costa Chica de Guerrero, se ubica este lugar que se ha convertido en uno de los favoritos para quienes buscan desconectarse del ruido y el estrés de la ciudad.

Con más de 600 habitaciones operando y una oferta que va desde hoteles boutique hasta zonas para acampar, es un sitio para todos los presupuestos; puedes encontrar habitaciones desde los 400 pesos hasta los 3 mil 500 pesos la noche.

Playa Ventura es un lugar mágico, muy tranquilo y seguro, donde se percibe la calidez de sus habitantes. Familias completas se dedican a dar la atención a los huéspedes y eso genera un ambiente amigable para que los visitantes la pasen muy bien.

Te recomendamos probar y disfrutar de unos deliciosos ostones grandes, frescos y a buen costo, ya que la docena vale de 250 a 300 pesos; también encontrarás todo tipo de mariscos. Además, en la carretera Pinotepa Nacional Oaxaca-Acapulco, hay diversos negocios donde se expende ropa típica y costalitos de sal de grano, entre otros productos.



Campaña ambiental ASIPONA VERDE

Comprometidos con el desarrollo sustentable del puerto, la Administración Del Sistema Portuario Nacional Veracruz, en colaboración con la comunidad portuaria, impulsa acciones de difusión y educación ambiental.

Integrada principalmente por los siguientes puntos:

- **Actividades de educación y difusión ambiental:** Con esta fuerza colectiva, ASIPONA VERDE ha dado forma a una agenda ambiental dinámica que incluye distintas actividades ambientales fortaleciendo el vínculo entre el puerto, la ciudad y la naturaleza.
- **Programa permanente de reforestación:** Por medio del cual se han donado alrededor de 4.3 millones de plantas para reforestación.
- **Distintivo ASIPONA Azul:** Agrupa acciones ambientales de alto impacto enfocadas en la conservación del ámbito marítimo.

ASIPONA Veracruz cuenta con la Bahía Ecológica, un espacio de 70.9 hectáreas dedicado a la conservación, investigación y educación ambiental, conformado por tres Unidades de Manejo Ambiental (UMAS):

- 

UMA Punta Gorda

• UMA Punta Gorda está enfocada en investigación científica. Alberga cinco ecosistemas costeros (dunas, selva baja caducifolia, selva mediana subperennifolia, humedales y manglares) y resguarda 89 especies de flora nativa.
- 

UMA Pinera

• UMA Pinera se centra en la conservación de fauna silvestre en hábitat controlado, complementando las tareas ecológicas del conjunto.
- 

UMA Vivero

• UMA Vivero produce 66 especies de flora, destacando mangles (rojo, blanco, negro y botoncillo), Palma Bola, Roble y Cedro.

Difusión pagada por la Administración del Sistema Portuario Nacional Veracruz, S.A de C.V.

Administración del Sistema Portuario Nacional Veracruz

Gobierno de México | Marina

SEGURIDAD

En estas vacaciones, no manejes cansado

Si piensas viajar en auto durante este periodo

vacacional, te recomendamos que tomes en cuenta estos tips que te pueden ayudar para hacerlo de forma segura.

Realiza un mantenimiento preventivo completo del vehículo, incluyendo revisión de llantas, frenos, luces, batería y líquidos del motor. No olvides una llanta de repuesto en

buen estado y extintor.

Usa el cinturón de seguridad, respeta los límites de velocidad y mantente alerta. Evita distracciones como usar el celular. Si conduces de noche, procura que la ruta sea transitada.

Recuerda no conducir cansado o bajo los efectos del alcohol. **Víctor Serrano** / El Sol de Hidalgo

ESTA NAVIDAD EL MEJOR REGALO ES UN VIAJE

PREGUNTA POR NUESTROS PAGOS A MESES

COSTA RICA

AVIÓN, HOSPEDAJE, DESAYUNOS, TRASLADOS, IMPUESTOS, TOURS. 09 DÍAS

DESDE 21,998 PESOS

SALIDAS: 21, 23, 26, y 28 de diciembre de 2025

JAPON

08/10 DÍAS

AVIÓN, HOSPEDAJE, DESAYUNOS, TRASLADOS, IMPUESTOS, TOURS.

59,998 PESOS

Salidas el 27 de ENERO, SALIDA 15 FEBRERO, SALIDA 20 JULIO, SALIDA 04 AGOSTO

SINTONIZAMOS TUOS LOS SÁBADOS A LAS 11:00 AM EN

EUROPA 17 DÍAS

09 CIUDADES

AVIÓN, TRASLADOS, HOSPEDAJE, DESAYUNOS, IMPUESTOS, TOURS FULL EQUIPAJE SEGURO

59,998 PESOS

DESDE

12 DÍAS

10

Buscanos en

Plaza San Jerónimo

mundo

PUNTO MAQ

52 55 7375 7340

kroa.net

FOTOS: GUILLERMO PANTOJA / LA PRENSA



La Catedral Metropolitana es una visita obligada



Cuando se inauguró la Latino en 1956, fue el edificio más alto de la CDMX

CIUDAD DE MÉXICO

LOS TESOROS HISTÓRICOS DE LA CDMX

RODRIGO ALARCÓN / La Prensa

La capital se prepara para el Mundial 2026 con sus joyas turísticas más emblemáticas

Los turistas nacionales y extranjeros tienen diversas opciones increíbles para visitar en la Ciudad de México, de cara a las fechas decembrinas o también como un previo a la fiebre mundialista de 2026, donde México será parte de los anfitriones.

Las principales atracciones y no muy distante una de otra son: la Catedral Metropolitana, el Palacio de Bellas Artes, la Torre Latinoamericana, el Monumento a la Revolución y el Ángel de la Independencia.

CATEDRAL METROPOLITANA

Para aquellos que gustan de visitar centros

religiosos, la Catedral Metropolitana es una visita obligada. Se erige imponente en el lado norte del Zócalo capitalino.

Su edificación tomó casi tres siglos, esto habría sido desde 1573 hasta 1813, y es una de las más grandes de Latinoamérica ya que cuenta con cinco naves, 16 capillas laterales y 14 altares. La entrada es gratuita y a menudo se ofrecen visitas guiadas a los campanarios o a la cripta de los Arzobispos por un costo simbólico, aunque depende de si están disponibles.

Cerca de la zona venden tacos de carnaza y el Pasaje Catedral es una buena opción para llevar un recuerdo religioso.

PALACIO DE BELLAS ARTES

Este palacio es el recinto cultural más importante y espectacular de México, situado a un costado de la Alameda Central.

En el interior de este imponente sitio, se encuentra en los niveles superiores un museo donde se exhibe una colección permanente de murales de artistas como: Die-



Punto de referencia para celebraciones y festejos deportivos

go Rivera, David Alfaro Siqueiros, José Clemente Orozco y Rufino Tamayo.

La joya de la Sala Principal, es decir, el teatro, es un enorme telón de cristal de la casa Tiffany de Nueva York. Representa los volcanes Popocatepetl e Iztaccíhuatl y es una pieza única en el mundo, cuyo peso es de 24 toneladas.

TORRE LATINOAMERICANA

Apodada cariñosamente como "La Latino", alberga en el último piso un mirador que es esencial para entender la inmensidad de la Ciudad de México. El costo para los adultos es de 220 pesos y para los menores de edad, entre los 170 y 200 pesos.

Cuando no hay niveles altos de contaminación permite ver hacia el oriente los volcanes Popocatepetl e Iztaccíhuatl y gracias a su ubicación tiene una vista de 360 grados que permite observar el Palacio de Bellas Artes, la Alameda Central, el Paseo de la Reforma y el Zócalo.

MONUMENTO A LA REVOLUCIÓN

Se encuentra en la Plaza de la República, colonia Tacuba, en donde a principios del siglo XX se proyectó la construcción del Palacio Legislativo Federal del régimen de Porfirio Díaz, pero la Revolución Mexicana

COMIENZA EL RECORRIDO

1 DEL ZÓCALO a la Catedral y Bellas Artes puedes irte caminando. Para ir a la Latino, toma la Línea 8 del metro (5 pesos) y desciende en la estación San Juan de Letrán, luego puedes caminar al Monumento a la Revolución. De ahí toma el metrobus (6 pesos) para finalizar en el Ángel

2 PUEDES MOVERTE en taxis por aplicación o rentar un carro, entre los 656 a los mil 799 pesos

detuvo los trabajos de la obra.

Años después, se decidió retomar solo la cúpula central y convertirla en un mausoleo. Bajo sus pilares descansan los restos de figuras de la Revolución Mexicana, como Francisco I. Madero, Plutarco Elías Calles y Francisco "Pancho" Villa

ÁNGEL DE LA INDEPENDENCIA

Esta columna es un punto de referencia para celebraciones, festejos deportivos y eventos cívicos. En la cima reposa una figura dorada que es la estatua de la diosa griega de la victoria, "Niké", aunque todos la conocen de manera popular como "El Ángel".

Una de las experiencias más especiales es subir al mirador. Este lugar fue inaugurado en 1910 durante el Porfiriato para conmemorar el centenario del inicio de la Guerra de Independencia de México; en su base se ubica un mausoleo donde están los restos de los héroes de la Independencia: Miguel Hidalgo, José María Morelos, Leona Vicario y Vicente Guerrero, entre otros.

Sin lugar a dudas, pretextos no faltan, lugares hay varios y estos que hoy te compartimos son esenciales para una óptima visita a la capital del país.



BIOPARQUE MÉXICO

XCALIBUR
ALPINE COASTER



PRESENTA
un empaque

BOING!
DE 500ML EN
la taquilla del
PARQUE

RECIBE
UN

2x1
EN LA
ENTRADA
+ **XCALIBUR**
ALPINE COASTER

Promoción válida para Bioparque Estado de México al presentar el empaque en la taquilla del parque en la compra de la Entrada (Pasaporte Bioparque). No aplica al comprar en línea, ni con otras promociones, productos y servicios. Vigencia al 31 de diciembre 2025.



**REFACCIONARIA
EL ÁRBOL**

NUESTROS SERVICIOS

- CAMBIO DE ACEITE
- REVISIÓN Y CAMBIO DE ACUMULADOR
- RECTIFICADO DE DISCOS
- SUSPENSIÓN Y DIRECCIÓN
- FRENOS
- AFINACIÓN
- MECÁNICA EN GENERAL

NUESTRAS SUCURSALES

- López Portillo
- San Mateo Atenco
- Tecnológico
- Isidro Fabela
- Venustiano Carranza
- Jesús Carranza
- Comonfort
- Ixtlahuaca
- Las Torres
- Díaz Mirón
- Suspensiones Norte
- La Crespa
- Zinacantepec

Mobil

NGK

LTH

Castrol

Castrol

Castrol

ORION

HELLA

CONNER

SAKURA

Prestone

Fluorquartz

ECOM

ASOCIATE

TRW

NANN MLTER

Continental

ref_elarbol

Refaccionaria El Árbol

www.refaccionariaelarbol.com

MORELOS

ZÓCALO DE
TEJALPA

PARRQUIA DEL PORLADO
DE TEJALPA

PARRQUIA SANTIAGO
APOSTOL

CONCIENCIA DE
CORTÉS

EX-HACIENDA DE SAN
GASPAR

RESERVA ECOLÓGICA
ECOTECAL

CLUB DE GOLF SAN
GASPAR

ESCANEA Y SIGUE
NUESTRAS REDES
SOCIALES



Jiutepec

Me Encanta



Jiutepec

CORAZÓN ECONÓMICO CON
RUMBO Y TRADICIÓN